

**N/REF** : LYO.2026.01.00560  
**V/REF** : LB/  
**Dossier** : NC

**NEXITY IR PROGRAMMES RBA**  
**N°51296 FONTAINES SUR SAONE**  
**TSA 34012**  
**59711 LILLE CEDEX 9**

**Lyon le 13 janvier 2026**

**INFORMATION DES ACQUÉREURS ET DES LOCATAIRES DE BIENS IMMOBILIERS SUR LES RISQUES NATURELS ET TECHNOLOGIQUES MAJEURS, LES RISQUES MINIERES, LE RECUL DU TRAIT DE CÔTE, LA POLLUTION DES SOLS ET L'OBLIGATION LÉGALE DE DÉBROUSSAILLEMENT**

**Durée de validité de ce document : 6 mois**

**Vendeur : NC**

**Commune** : FONTAINES-SUR-SAÔNE (69270)

**Adresse** : 6 rue Escoffier Rémond

**Cadastre** : AB 200 - AB 229 - AB 350 - AB 385 - AB 387 - AB 389 - AB 395 - AB 396 - AB 397 - AB 545

**Situation du bien au regard des plans de prévention de risques naturels prévisibles.**

Plan de prévention des risques naturels d'inondation prévisibles du Ravin approuvé le 30/11/1998 révisé le 15/11/1999 : **le bien est situé en dehors du zonage réglementaire.**

Plan de prévention des risques prévisible d'inondation Rhône secteur Saône approuvé le 12/12/2006 : **le bien est situé :**

**-en partie en dehors du zonage réglementaire.**

**-en partie en zone bleue B2, zone de crue exceptionnelle.**

**-en partie en zone verte, zone de remontée potentielle de nappe et réseau (hors zone inondée).**

**Situation du bien au regard des plans de prévention de risques technologiques prévisibles.**

Il n'existe pas de plan de prévention des risques technologiques prévisibles sur la commune de FONTAINES SUR SAONE (69) qu'il soit prescrit, approuvé ou appliqué par anticipation.

**Situation du bien au regard des plans de prévention de risques miniers prévisibles.**

Il n'existe pas de plan de prévention des risques miniers prévisibles sur la commune de FONTAINES SUR SAONE (69) qu'il soit prescrit, approuvé ou appliqué par anticipation.

**Situation du bien au regard du risque radon.**

Arrêté du 27 juin 2018 portant délimitation des zones à potentiel radon du territoire français : la commune se situe en zone 1.

**Situation du bien au regard du zonage réglementaire pour la prise en compte de la sismicité.**

En application des articles R. 563-4 et R 125-23 du code de l'Environnement modifiés par les décrets n°2010-1254 et 2010-1255 relatifs à la prévention du risque sismique et délimitant de nouvelles zones de sismicité de territoire français, la commune est située dans une zone de sismicité faible (2).

#### **Situation du bien au regard du niveau des sols argileux.**

Le bien est situé en zone d'exposition moyenne (niveau 2 sur 3)  
La probabilité de survenue d'un sinistre est moyenne, l'intensité attendue étant modérée. Les constructions, notamment les maisons individuelles, doivent être réalisées en suivant des prescriptions constructives ad hoc.

#### **Situation du bien au regard des arrêtés de catastrophes naturelles.**

Des arrêtés de catastrophes naturelles ont été pris sur la commune de FONTAINES SUR SAONE (69). Il appartient au propriétaire d'informer l'acquéreur ou le locataire si le bien a fait l'objet d'une indemnisation d'assurance liée à une des catastrophes naturelles mentionnées en annexe.

#### **État des nuisances sonores aériennes, situation du bien au regard du Plan d'Exposition aux Bruits.**

Il n'existe pas de Plan d'Exposition aux Bruits sur la commune.

#### **Situation du bien au regard des Secteurs d'Information sur les Sols (SIS).**

Il existe un arrêté préfectoral établissant les projets de création de secteurs d'information sur les sols (SIS) prévus par l'article L. 125-6 du code de l'environnement, pour le département du Rhône et la Métropole du Rhône.  
La commune de Fontaines sur Saône n'est pas concernée par une création de SIS.

#### **Situation du bien au regard des zones exposées au recul du trait de côte.**

La commune ne fait pas partie des communes listées dans le décret n°2024-531 du 10 juin 2024 modifiant les décrets n°2023-698 du 31 juillet 2023 et n°2022-750 du 29 avril 2022. En effet le décret a établi une liste de commune en tenant compte de la particulière vulnérabilité de leur territoire au recul du trait de côte. La vulnérabilité des territoires a été déterminée en fonction de l'état des connaissances scientifiques résultant notamment de l'indicateur national de l'érosion littorale mentionné à l'article L. 321-13 du code de l'environnement et de la connaissance des biens et activités exposés à ce phénomène.

#### **Situation au regard des obligations légales de débroussaillage (OLD).**

Le bien ne se situe pas dans une zone soumise à la réglementation de l'obligation légale de débroussaillage (OLD).

Lyon le 13 janvier 2026

**JURIS URBA**  
21, Rue de la Bannière  
69003 LYON  
Tél. 04 72 84 94 69  
Fax 04 72 84 94 61

# Etat des risques

Cet état, à remplir par le vendeur ou le bailleur, est destiné à être joint en **annexe** d'un contrat de vente ou de location d'un bien immobilier et à être remis, dès la première visite, au potentiel acquéreur par le vendeur ou au potentiel locataire par le bailleur. Il doit dater de moins de 6 mois et être actualisé, si nécessaire, lors de l'établissement de la promesse de vente, du contrat préliminaire, de l'acte authentique ou du contrat de bail.

Adresse de l'immeuble ou numéro de la ou des parcelles concernées

Code postal ou code Insee

Nom de la commune

6 rue Escoffier Rémond. Ref cad : AB 200 - AB 229 - AB 350 - AB 385 - AB 387 - AB 389 - AB 395 - AB 396 - AB 397 - AB 545

69270

FONTAINES-SUR-SAÔNE

## Situation de l'immeuble au regard d'un ou plusieurs plans de prévention des risques naturels (PPRN)

■ L'immeuble est situé dans le périmètre d'un PPR NATURELS\* oui  non

prescrit<sup>(1)</sup>  ou anticipé<sup>(2)</sup>  ou approuvé<sup>(3)</sup>  ou approuvé et en cours de révision<sup>(4)</sup>  date 12/12/2006

Si oui, les risques naturels pris en considération sont liés à :

préciser (inondations, mouvement de terrain, ...) Inondation, Remontée de nappe

> L'immeuble est concerné par des prescriptions de travaux dans le règlement du PPRN oui  non

Si oui, les travaux prescrits ont été réalisés oui  non

■ L'immeuble est situé dans le périmètre d'un autre PPR NATURELS\*\* oui  non

prescrit<sup>(1)</sup>  ou anticipé<sup>(2)</sup>  ou approuvé<sup>(3)</sup>  ou approuvé et en cours de révision<sup>(4)</sup>  date

Si oui, les risques naturels pris en considération sont liés à :

préciser (inondations, mouvement de terrain, ...)

> L'immeuble est concerné par des prescriptions de travaux dans le règlement du PPRN oui  non

Si oui, les travaux prescrits ont été réalisés oui  non

## Situation de l'immeuble au regard d'un plan de prévention des risques miniers (PPRM)

■ L'immeuble est situé dans le périmètre d'un PPR MINIERS\* oui  non

prescrit<sup>(1)</sup>  ou anticipé<sup>(2)</sup>  ou approuvé<sup>(3)</sup>  ou approuvé et en cours de révision<sup>(4)</sup>  date

Si oui, les risques naturels pris en considération sont liés à :

préciser (inondations, mouvement de terrain, ...)

> L'immeuble est concerné par des prescriptions de travaux dans le règlement du PPRM oui  non

Si oui, les travaux prescrits ont été réalisés oui  non

## Situation de l'immeuble au regard d'un plan de prévention des risques technologiques (PPRT)

■ L'immeuble est situé dans le périmètre d'un PPR TECHNOLOGIQUES\* oui  non

prescrit<sup>(1)</sup>  ou approuvé<sup>(3)</sup>  ou approuvé et en cours de révision<sup>(4)</sup>  date

Si oui, les risques technologiques pris en considération dans le règlement du PPRT ou, à défaut, dans l'arrêté de prescription, sont

liés à : effet toxique  ou effet thermique  ou effet de surpression

> L'immeuble est situé en secteur d'expropriation ou de délaissement oui  non

> L'immeuble est situé en zone de prescription : oui  non

- si la transaction concerne un logement, l'ensemble des travaux prescrits ont été réalisés oui  non

- si la transaction ne concerne pas un logement, l'information sur le type de risques auxquels l'immeuble est exposé ainsi que leur gravité, probabilité et cinétique, est jointe à l'acte de vente ou au contrat de location<sup>(5)</sup> oui  non

\* Vérifiez sur [www.erial.georisques.gouv.fr](http://www.erial.georisques.gouv.fr) l'état actualisé de votre plan de prévention des risques (PPRN/PPRM/PPRT)

\*\* à compléter si le bien est concerné par plusieurs PPRN

(1) Prescrit = plan de prévention des risques (PPR) en cours d'élaboration à la suite d'un arrêté de prescription.

(2) Anticipé = plan de prévention des risques (PPR) visant les nouveaux immeubles et bien immobiliers et rendu immédiatement opposable par arrêté préfectoral.

(3) Approuvé = plan de prévention des risques (PPR) adopté et annexé au document d'urbanisme.

(4) Approuvé et en cours de révision = plan de prévention des risques (PPR) adopté mais actuellement en cours de modification ou de révision. Il est conseillé de se renseigner sur les éventuelles modifications de prescription.

(5) Information non obligatoire au titre de l'information acquéreur locataire mais fortement recommandée.

### Situation de l'immeuble au regard du zonage sismique réglementaire

■ L'immeuble se situe dans une zone de sismicité classée en

zone 1  zone 2  zone 3  zone 4  zone 5   
très faible faible modérée moyenne forte

### Situation de l'immeuble au regard du zonage réglementaire à potentiel radon

■ L'immeuble se situe dans une commune à potentiel radon classée en niveau 3 oui  non

### Information relative à la pollution des sols

■ Le terrain est situé en secteur d'information sur les sols (SIS) oui  non

### Information relative aux sinistres indemnisés par l'assurance à la suite d'une catastrophe N/M/T\*

\* catastrophe naturelle, minière ou technologique

■ L'immeuble a-t-il donné lieu au versement d'une indemnité à la suite d'une catastrophe N/M/T\*? oui  non

### Situation de l'immeuble au regard du recul du trait de côte (RTC)

■ L'immeuble est-il situé sur une commune exposée au recul du trait de côte et listée par le décret n°2024-531 du 10 juin 2024 modifiant les décrets n°2023-698 du 31 juillet 2023 et n°2022-750 du 29 avril 2022? oui  non

■ L'immeuble est situé dans une zone exposée au recul du trait de côte identifiée par un document d'urbanisme. Ces documents sont notamment accessibles à l'adresse : [www.geoportail-urbanisme.gouv.fr](http://www.geoportail-urbanisme.gouv.fr) oui  non

Si oui, l'horizon temporel d'exposition au recul du trait de côte est :

> d'ici à trente ans  > compris entre trente et cent ans

> L'immeuble est-il concerné par des prescriptions applicables à cette zone ? oui  non

> L'immeuble est-il concerné par une obligation de démolition et de remise en état à réaliser ? oui  non

### Information relative aux obligations légales de débroussaillage (OLD)

■ Le terrain est situé à l'intérieur du [zonage informatif des obligations légales de débroussaillage](#)? oui  non

### Documents à fournir obligatoirement :

- Extrait du plan cadastral
- Plan de prévention des risques du Grand Lyon secteur Saône approuvé le 12 décembre 2006
- Liste des arrêtés portant reconnaissance de l'état de catastrophe naturelle
- Plan de prévention des risques naturels d'inondation prévisibles du Ravin approuvé le 30.11.1998 révisé le 15.11.1999
- Fiche d'information sur le risque sismique

**JURIS URBA**  
21, Rue de la Bannière  
69003 LYON  
Tél. 04 72 84 94 69  
Fax 04 72 84 94 61

Vendeur / Bailleur

Date / Lieu

Acquéreur / Locataire

Nom : NC

Lieu : Lyon

Nom :

Signature :

Date : 13/01/2026

Signature :

Information sur les risques naturels, miniers ou technologiques, la sismicité, le potentiel radon, le retrait du trait de côte, les obligations légales de débroussaillage et les pollutions de sols,

pour en savoir plus... consultez les sites Internet :

[www.georisques.gouv.fr](http://www.georisques.gouv.fr) et [www.geoportail-urbanisme.gouv.fr](http://www.geoportail-urbanisme.gouv.fr)

# Etat des nuisances sonores aériennes

Les zones de bruit des plans d'exposition au bruit constituent des servitudes d'urbanisme (art. L. 112-3 du code de l'urbanisme) et doivent à ce titre être notifiées à l'occasion de toute cession, location ou construction immobilière.

Cet état, à remplir par le vendeur ou le bailleur, est destiné à être intégré au dossier de diagnostic technique - DDT (annexé, selon le cas, à la promesse de vente ou, à défaut de promesse, à l'acte authentique de vente et au contrat de location ou annexé à ces actes si la vente porte sur un immeuble non bâti) et à être **annexé** à l'acte authentique de vente et, le cas échéant, au contrat préliminaire en cas de vente en l'état futur d'achèvement.

Cet état est établi sur la base des informations mises à disposition par arrêté préfectoral

n°  du  mis à jour le

Adresse de l'immeuble  code postal ou Insee  commune

## Situation de l'immeuble au regard d'un ou plusieurs plans d'exposition au bruit (PEB)

■ L'immeuble est situé dans le périmètre d'un PEB  <sup>1</sup> oui  non   
révisé  approuvé  date

<sup>1</sup> Si oui, nom de l'aérodrome :

> L'immeuble est concerné par des prescriptions de travaux d'insonorisation  <sup>2</sup> oui  non   
<sup>2</sup> Si oui, les travaux prescrits ont été réalisés  oui  non

■ L'immeuble est situé dans le périmètre d'un autre PEB  <sup>1</sup> oui  non   
révisé  approuvé  date

<sup>1</sup> Si oui, nom de l'aérodrome :

## Situation de l'immeuble au regard du zonage d'un plan d'exposition au bruit

> L'immeuble se situe dans une zone de bruit d'un plan d'exposition au bruit définie comme :  
zone A<sup>1</sup>  zone B<sup>2</sup>  zone C<sup>3</sup>  zone D<sup>4</sup>   
forte forte modérée

<sup>1</sup> (intérieur de la courbe d'indice Lden 70)

<sup>2</sup> (entre la courbe d'indice Lden 70 et une courbe choisie entre Lden 65 celle et 62)

<sup>3</sup> (entre la limite extérieure de la zone B et la courbe d'indice Lden choisi entre 57 et 55)

<sup>4</sup> (entre la limite extérieure de la zone C et la courbe d'indice Lden 50). Cette zone n'est obligatoire que pour les aérodromes mentionnés au I de l'article 1609 quater viciés A du code général des impôts. (et sous réserve des dispositions de l'article L.112-9 du code l'urbanisme pour les aérodromes dont le nombre de créneaux horaires attribuables fait l'objet d'une limitation réglementaire sur l'ensemble des plages horaires d'ouverture).

Nota bene : Lorsque le bien se situe sur 2 zones, il convient de retenir la zone de bruit la plus importante.



vendeur / bailleur

date / lieu

acquéreur / locataire

**JURIS URBA**  
21, Rue de la Bannière  
69003 LYON  
Tél. 04 72 84 94 69  
Fax 04 72 84 94 61

information sur les nuisances sonores aériennes  
pour en savoir plus consultez le site Internet du ministère de la transition écologique et solidaire  
<https://www.ecologique-solidaire.gouv.fr/>

## PLAN DE PRÉVENTION DES RISQUES D'INONDATION Bassin versant du ruisseau du Ravin

### Zone de ruissellement

ZR



### Zone de Prévention Maximale

ZPM 1



ZPM 2



### Zone d'aggravation du risque des Balmes

ZB 1



ZB 2



### Zone d'aggravation du risque du Plateau

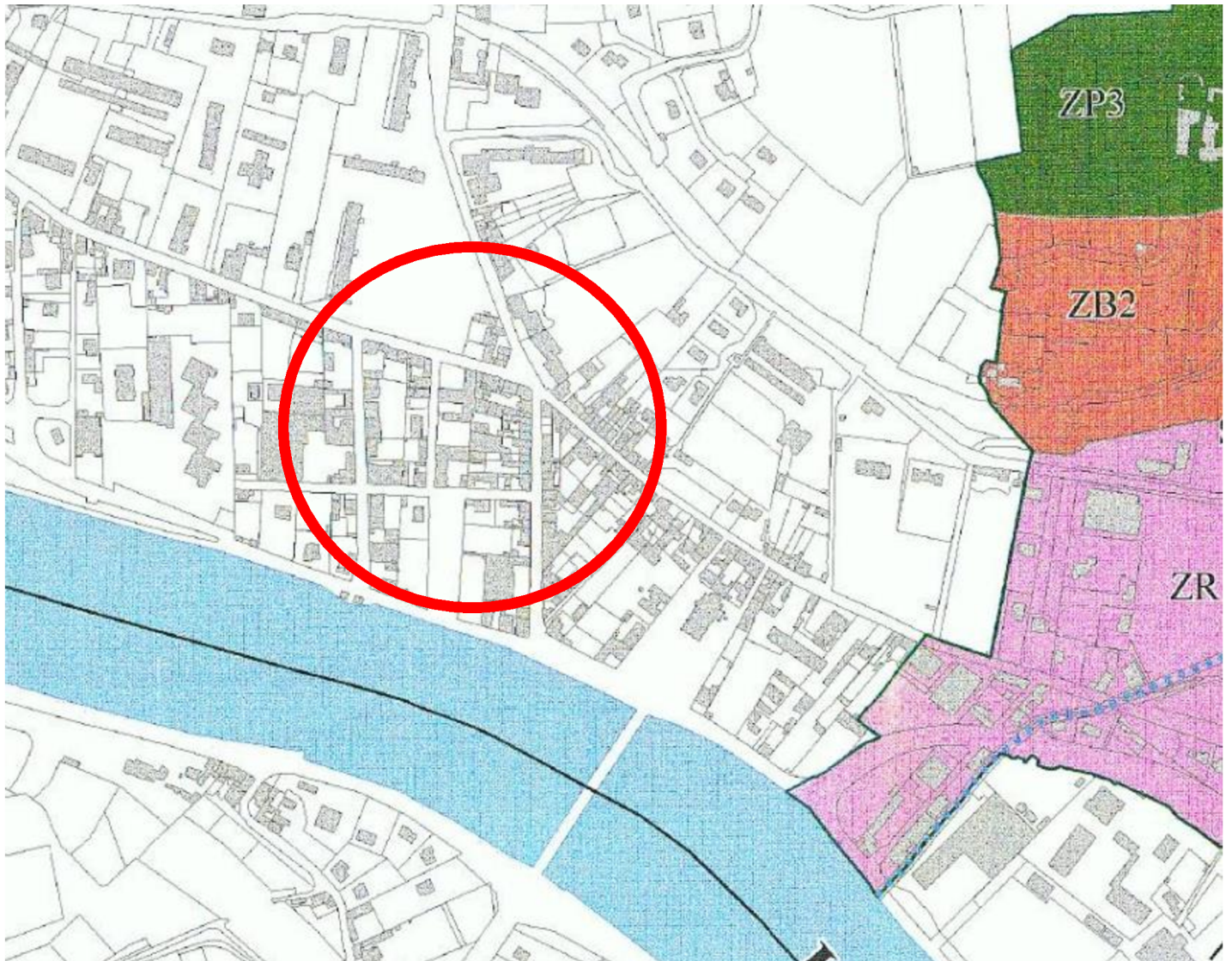
ZP 1



ZP 2



ZP 3





Liberté • Égalité • Fraternité

RÉPUBLIQUE FRANÇAISE

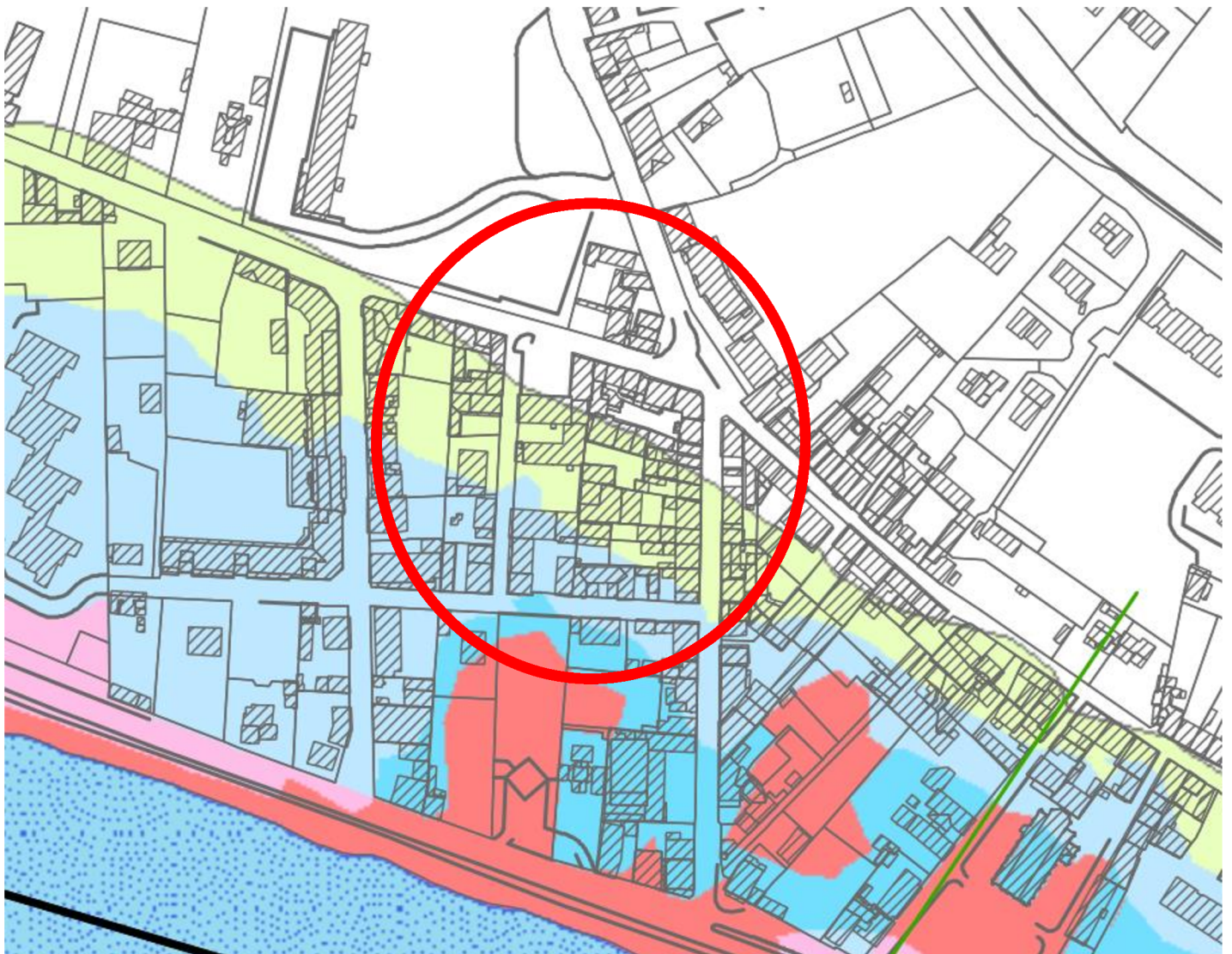
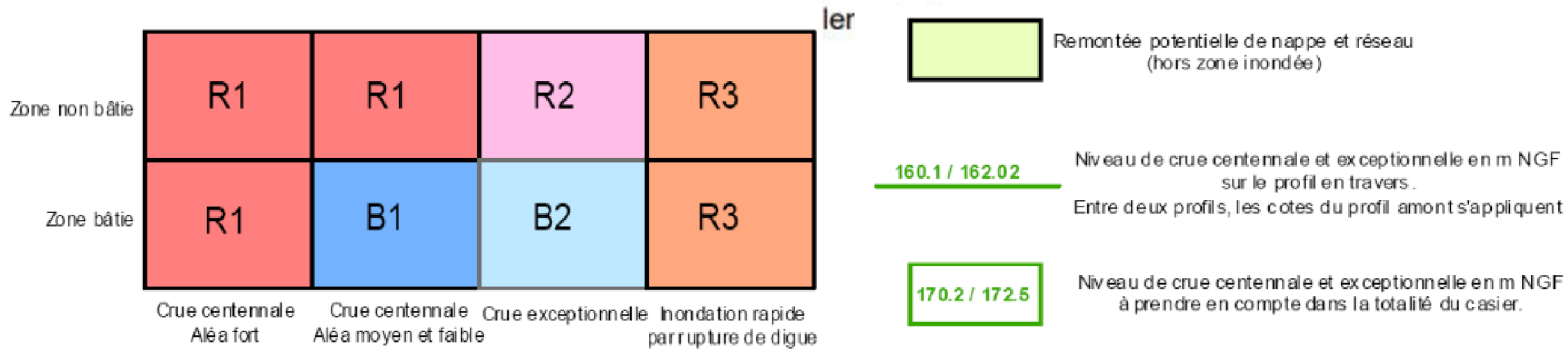
Préfecture du Rhône

Service Navigation Rhône Saône

# PLAN DE PREVENTION DES RISQUES NATURELS POUR LES INONDATIONS DU RHONE ET DE LA SAONE

## Secteur Saône

### Légende



## IV. REGLEMENTATION DE LA ZONE BLEUE B2

---

Elle est délimitée sur les cartes de zonage réglementaire annexées.

Dans la zone bleue B2 sont autorisés tous les travaux, constructions, installations relatifs à des projets nouveaux ou à des biens existants sous réserve des prescriptions définies au chapitre IV.1.

### IV.1. Prescriptions

**Les établissements à enjeux devront prendre en compte les effets prévisibles de la crue exceptionnelle, dans leur conception et dans leur fonctionnement afin de limiter au maximum les dommages subis ou provoqués jusqu'à cette occurrence de crue.**

**Les établissements contribuant à la sécurité publique et civile** ne pourront être réalisés que sous les conditions suivantes :

- Leur réalisation hors zone inondable n'est pas envisageable pour des raisons techniques et/ou relatives à l'organisation de la sécurité publique et civile.
- Ils devront pouvoir être opérationnels (notamment hors d'eau et accessibles) jusqu'à la crue exceptionnelle.

#### **I.6.2.1. La zone bleue B1**

**La zone bleue B1 correspond aux secteurs urbanisés situés en zone d'aléa non fort pour une crue centennale.**

Les prescriptions fixées pour la zone bleue B1 ont pour objectifs :

- la réduction des activités pouvant présenter un risque en cas de crue, et la prévention des dommages à l'environnement,
- la limitation de l'exposition directe à l'inondation des logements,
- pour les constructions neuves, l'obligation d'intégrer la connaissance du risque dans les techniques constructives et dans l'occupation des niveaux inondables.

#### **I.6.2.2. La zone bleue B2**

**C'est la partie du territoire, inondable à la crue exceptionnelle, dont l'enjeu principal est de réglementer l'implantation des établissements présentant les plus forts enjeux.**

La zone bleue B2 délimite le champ d'inondation de la crue exceptionnelle au-delà du champ d'expansion de la crue centennale, en zone urbanisée.

#### **I.6.3. La zone verte**

La zone verte matérialise les secteurs soumis à un risque d'inondation lié soit à une remontée du niveau piézométrique de la nappe, soit au débordement d'un réseau d'assainissement suite à sa saturation.

Afin de prendre en compte la problématique d'inondation des sous-sols, récurrente sur le territoire du Grand Lyon notamment en bordure de la Saône et du Rhône, le risque matérialisé par la zone verte inclut les zones où le premier niveau de sous-sol est potentiellement exposé.

Cette zone n'est soumise à aucune restriction particulière.

L'information présentée est sommaire et partielle, et sera enrichie et précisée dans les années à venir avec principalement les résultats de l'étude hydrogéologique en cours, pilotée par le Grand Lyon.

#### **I.6.4. Les digues**

L'emprise des digues présentes sur le territoire couvert par le PPRN est matérialisée dans la cartographie du zonage réglementaire.

Etant donné le rôle des digues dans la protection des lieux habités, les travaux et usages du sol dans leur emprise ne doivent en aucun cas être à même de porter atteinte au rôle et à l'intégrité de ces ouvrages.

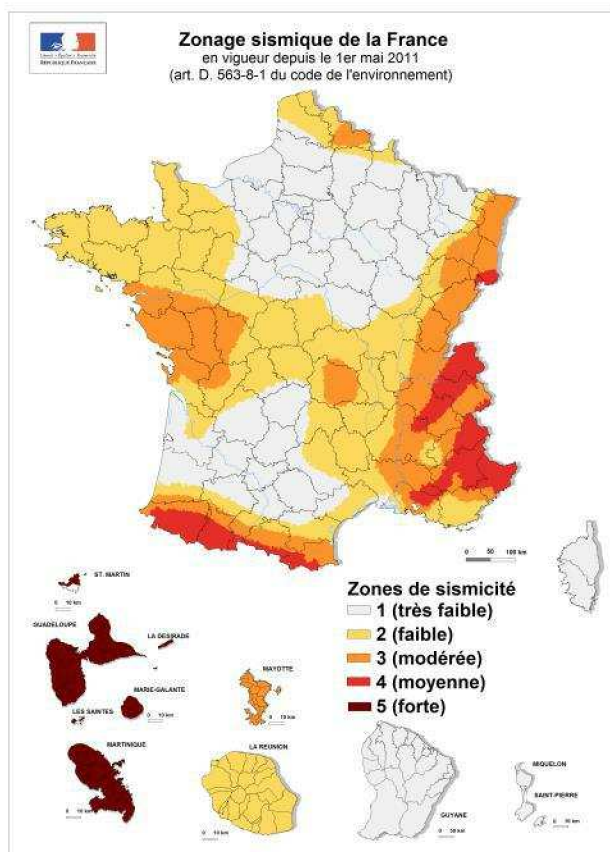
### **I.7. Définition des cotes de référence et des cotes de la crue centennale**

Les cotes d'inondation calculées pour les événements centennal et exceptionnel sont portées sur les cartes de zonage :

- par profil en travers régulièrement répartis le long des fleuves : entre deux profils en travers la cote à retenir est celle du profil amont,
- par casier : les cotes de référence s'appliquent dans la totalité de l'emprise délimitée par le casier.

## Le zonage sismique sur ma commune

### Le zonage sismique de la France:



Les données de sismicité instrumentale et historique et des calculs de probabilité permettent d'aboutir à l'élaboration d'un zonage sismique. Cette analyse probabiliste représente la possibilité pour un lieu donné, d'être exposé à des secousses telluriques.

Elle prend en compte la répartition spatiale non uniforme de la sismicité sur le territoire français et a permis d'établir la cartographie ci-contre qui découpe le territoire français en 5 zones de sismicité: **très faible, faible, modérée, moyenne, forte**. Les constructeurs s'appuient sur ce zonage sismique pour appliquer des dispositions de constructions adaptées au degré d'exposition au **risque sismique**.

**La réglementation distingue quatre catégories d'importance (selon leur utilisation et leur rôle dans la gestion de crise):**

- I – bâtiments dans lesquels il n'y a aucune activité humaine nécessitant un séjour de longue durée**
- II – bâtiments de faible hauteur, habitations individuelles**
- III – établissements recevant du public, établissements scolaires, logements sociaux**
- IV – bâtiments indispensables à la sécurité civile et à la gestion de crise (hôpitaux, casernes de pompiers, préfectures ...)**

Pour les bâtiments neufs		1	2	3	4	5
I		Aucune exigence				
II		Aucune exigence		Règles CPMI-EC8 Zones 3/4	Règles CPMI-EC8 Zone 5	
		Aucune exigence	Eurocode 8			
III		Aucune exigence	Eurocode 8			
IV		Aucune exigence	Eurocode 8			

**Si vous habitez, construisez votre maison ou effectuez des travaux :**

- en **zone 1**, aucune règle parasismique n'est imposée ;
- en **zone 2**, aucune règle parasismique n'est imposée sur les maisons individuelles et les petits bâtiments. Les règles de l'Eurocode 8 sont imposées pour les logements sociaux et les immeubles de grande taille ;
- en **zone 3 et 4**, des règles simplifiées appelées CPMI –EC8 zone 3/4 peuvent s'appliquer pour les maisons individuelles;
- en **zone 5**, des règles simplifiées appelées CPMI-EC8 zone 5 peuvent s'appliquer pour les maisons individuelles.

**Pour connaître, votre zone de sismicité:** <https://www.georisques.gouv.fr/> - rubrique « **Connaitre les risques près de chez moi** »

**Le moyen le plus sûr pour résister aux effets des séismes est la construction parasismique : concevoir et construire selon les normes parasismique en vigueur, tenir compte des caractéristiques géologiques et mécaniques du sol.**

**Pour en savoir plus:**

Qu'est-ce qu'un séisme, comment mesure-t-on un séisme ? → <https://www.georisques.gouv.fr/minformer-sur-un-risque/seisme>

Que faire en cas de séisme ? → <https://www.georisques.gouv.fr/me-preparer-me-protger/que-faire-en-cas-de-seisme>

**Liste des arrêtés de catastrophes naturelles**  
**Commune de FONTAINES SUR SAONE (69)**

**Cette liste est utile notamment pour renseigner la question de l'état des risques relative aux sinistres indemnisés par l'assurance à la suite d'une catastrophe naturelle.**

Nombre d'arrêtés de catastrophes naturelles (CAT-NAT) : 10

Source : CCR

Inondations et/ou Coulées de Boue : 6

Code national CATNAT	Début le	Fin le	Arrêté du	Sur le JO du
INTE0100232A	20/03/2001	23/03/2001	27/04/2001	28/04/2001
INTE9400269A	07/01/1994	21/01/1994	06/06/1994	25/06/1994
NOR19821118	06/11/1982	10/11/1982	18/11/1982	19/11/1982
NOR19830111	08/12/1982	31/12/1982	11/01/1983	13/01/1983
NOR19830621	01/04/1983	30/04/1983	21/06/1983	24/06/1983
NOR19830621	01/05/1983	31/05/1983	21/06/1983	24/06/1983

Tempête : 1

Code national CATNAT	Début le	Fin le	Arrêté du	Sur le JO du
NOR19821118	06/11/1982	10/11/1982	18/11/1982	19/11/1982

Poids de la Neige : 1

Code national CATNAT	Début le	Fin le	Arrêté du	Sur le JO du
NOR19821215	26/11/1982	28/11/1982	15/12/1982	22/12/1982

Glissement de Terrain : 2

Code national CATNAT	Début le	Fin le	Arrêté du	Sur le JO du
NOR19830621	01/04/1983	30/04/1983	21/06/1983	24/06/1983
NOR19830621	01/05/1983	31/05/1983	21/06/1983	24/06/1983

Département :  
RHÔNE

Commune :  
FONTAINES-SUR-SAÔNE

Section : AB  
Feuille : 000 AB 01

Echelle d'origine : 1/1000  
Echelle d'édition : 1/1250

Date d'édition : 13/01/2026  
(fuseau horaire de Paris)

Coordonnées en projection : RGF93CC46  
©2017 Ministère de l'Action et des  
Comptes publics

Le plan visualisé sur cet extrait est géré  
par le centre des impôts foncier suivant :

Centre des impôts foncier de Lyon Extérieur  
165, rue Garibaldi  
Cité administrative  
BP 3195  
69401 Lyon Cedex 03  
tél. +33 4 78 63 33 00 -fax. +33 4 78 63 30  
20  
cdif.lyon-exterieur@dgiip.finances.gouv.fr

Cet extrait de plan vous est délivré par :

cadastre.gouv.fr

