


**Nos/Réf :** BREM/C6086  
03990BREM0326RHO  
**Vos/Réf :** 1185205-MDF  
**Propriétaire :** SCCV BRON CLAIRIERE M3  
**Acquéreur :**  
**Adresse du bien:** Rue Berty ALBRECHT  
69500 BRON  
**Réf. Cad. :** A 1303 provenant de A 1071  
**Valable jusqu'au :** 18/09/2026

## Etat des Risques

Cet état est composé des éléments suivants :

- Déclaration de l'Etat des Risques
- Extrait de plan cadastral
- Extrait cartographique du Plan de Prévention des Risques (PPR) et le cas échéant, du plan des zones exposées au recul du trait de côte et des zones concernées par des obligations légales de débroussaillage
- Informations relatives aux arrêtés Catastrophes Naturelles depuis 1982
- Documents de référence concernant le dispositif Information des Acquéreurs Locataires (le cas échéant)
- Règlements du Plan de Prévention des Risques (si le bien est situé dans le zonage d'un PPR)
- Etat des nuisances sonores aériennes au regard du Plan d'Exposition au Bruit
- Fiches d'information sur le risque sismique et le potentiel radon
- Fiche d'information sur les obligations de débroussaillage (le cas échéant)
- Documents et arrêtés complémentaires



- **Situation du bien au regard d'un Plan de Prévention des Risques naturels prévisibles, miniers ou technologiques prescrit, anticipé ou approuvé**

Type de PPR	Nom du PPR	Zonage réglementaire
PPR	Néant	

- **Situation du bien au regard d'un Plan d'Exposition au Bruit**

N'est pas concerné par un Plan d'Exposition au Bruit

- **Situation du bien au regard d'un Secteur d'Information sur les Sols**

N'est pas concerné par un Secteur d'Information sur les Sols

- **Situation du bien au regard des zones exposées au recul du trait de côte**

N'est pas situé dans une zone exposée au recul du trait de côte

- **Situation du bien au regard des obligations légales de débroussaillage et de maintien en l'état débroussaillé**

N'est pas concerné par des obligations légales de débroussaillage et de maintien en l'état débroussaillé

- **Situation du bien au regard du zonage réglementaire de la sismicité et du potentiel radon**

Le bien est situé dans une commune de sismicité modérée : zone 3  
Le bien est situé dans une zone à potentiel radon : zone 1

**Attention :** Il appartient au propriétaire du bien de compléter dans cet état les informations relatives à la réalisation des travaux prescrits et aux indemnités lui ayant été versées suite à une déclaration d'état de Catastrophe Naturelle (CATNAT).

A Lyon, le 19/03/2026

## Etat des risques

Cet état, à remplir par le vendeur ou le bailleur, est destiné à être joint en **annexe** d'un contrat de vente ou de location d'un bien immobilier et à être remis, dès la première visite, au potentiel acquéreur par le vendeur ou au potentiel locataire par le bailleur. Il doit dater de moins de 6 mois et être actualisé, si nécessaire, lors de l'établissement de la promesse de vente, du contrat préliminaire, de l'acte authentique ou du contrat de bail.

Adresse de l'immeuble ou numéro de la ou des parcelles concernées	Code postal ou code Insee	Nom de la commune
Rue Berty ALBRECHT A 1303 provenant de A 1071	69500 BRON	19/03/2026 13:35:16
<b>Situation de l'immeuble au regard d'un ou plusieurs plans de prévention des risques naturels (PPRN)</b>		
<p>■ L'immeuble est situé dans le périmètre d'un PPR NATURELS* <span style="float: right;">oui <input type="checkbox"/> non <input checked="" type="checkbox"/></span></p> <p>prescrit<sup>(1)</sup> <input type="checkbox"/> ou anticipé<sup>(2)</sup> <input type="checkbox"/> ou approuvé<sup>(3)</sup> <input type="checkbox"/> ou approuvé et en cours de révision<sup>(4)</sup> <input type="checkbox"/> date <input type="checkbox"/></p> <p>Si oui, les risques naturels pris en considération sont liés à : préciser (inondations, mouvements de terrain, ...) <input style="width: 100%;" type="text"/></p> <p>&gt; L'immeuble est concerné par des prescriptions de travaux dans le règlement du PPRN <span style="float: right;">oui <input type="checkbox"/> non <input checked="" type="checkbox"/></span></p> <p>Si oui, les travaux prescrits ont été réalisés <span style="float: right;">oui <input type="checkbox"/> non <input type="checkbox"/></span></p> <p>■ L'immeuble est situé dans le périmètre d'un autre PPR NATURELS** <span style="float: right;">oui <input type="checkbox"/> non <input checked="" type="checkbox"/></span></p> <p>prescrit<sup>(1)</sup> <input type="checkbox"/> ou anticipé<sup>(2)</sup> <input type="checkbox"/> ou approuvé<sup>(3)</sup> <input type="checkbox"/> ou approuvé et en cours de révision<sup>(4)</sup> <input type="checkbox"/> date <input type="checkbox"/></p> <p>Si oui, les risques naturels pris en considération sont liés à : préciser (inondations, mouvements de terrain, ...) <input style="width: 100%;" type="text"/></p> <p>&gt; L'immeuble est concerné par des prescriptions de travaux dans le règlement du PPRN <span style="float: right;">oui <input type="checkbox"/> non <input checked="" type="checkbox"/></span></p> <p>Si oui, les travaux prescrits ont été réalisés <span style="float: right;">oui <input type="checkbox"/> non <input type="checkbox"/></span></p>		
<b>Situation de l'immeuble au regard d'un plan de prévention des risques miniers (PPRM)</b>		
<p>■ L'immeuble est situé dans le périmètre d'un PPR MINIERS* <span style="float: right;">oui <input type="checkbox"/> non <input checked="" type="checkbox"/></span></p> <p>prescrit<sup>(1)</sup> <input type="checkbox"/> ou anticipé<sup>(2)</sup> <input type="checkbox"/> ou approuvé<sup>(3)</sup> <input type="checkbox"/> ou approuvé et en cours de révision<sup>(4)</sup> <input type="checkbox"/> date <input type="checkbox"/></p> <p>Si oui, les risques naturels pris en considération sont liés à : préciser (inondations, mouvements de terrain, ...) <input style="width: 100%;" type="text"/></p> <p>&gt; L'immeuble est concerné par des prescriptions de travaux dans le règlement du PPRM <span style="float: right;">oui <input type="checkbox"/> non <input checked="" type="checkbox"/></span></p> <p>Si oui, les travaux prescrits ont été réalisés <span style="float: right;">oui <input type="checkbox"/> non <input type="checkbox"/></span></p>		
<b>Situation de l'immeuble au regard d'un plan de prévention des risques technologiques (PPRT)</b>		
<p>■ L'immeuble est situé dans le périmètre d'un PPR TECHNOLOGIQUES* <span style="float: right;">oui <input type="checkbox"/> non <input checked="" type="checkbox"/></span></p> <p>prescrit<sup>(1)</sup> <input type="checkbox"/> ou approuvé<sup>(3)</sup> <input type="checkbox"/> ou approuvé et en cours de révision<sup>(4)</sup> <input type="checkbox"/> date <input type="checkbox"/></p> <p>Si oui, les risques technologiques pris en considération dans le règlement ou, à défaut, l'arrêté de prescription sont liés à : effet toxique <input type="checkbox"/> ou effet thermique <input type="checkbox"/> ou effet de surpression <input type="checkbox"/></p> <p>&gt; L'immeuble est situé en secteur d'expropriation ou de délaissement <span style="float: right;">oui <input type="checkbox"/> non <input checked="" type="checkbox"/></span></p> <p>&gt; L'immeuble est situé en zone de prescription <span style="float: right;">oui <input type="checkbox"/> non <input checked="" type="checkbox"/></span></p> <p>Si la transaction concerne un logement, les travaux prescrits ont été réalisés <span style="float: right;">oui <input type="checkbox"/> non <input type="checkbox"/></span></p> <p>Si la transaction ne concerne pas un logement, l'information sur le type de risques auxquels l'immeuble est exposé ainsi que leur gravité, probabilité et cinétique, est jointe à l'acte de vente ou au contrat de location. <span style="float: right;">oui <input type="checkbox"/> non <input type="checkbox"/></span></p>		

\* Vérifiez sur [www.erial.gesrisques.gouv.fr](http://www.erial.gesrisques.gouv.fr) l'état actualisé de votre plan de prévention des risques (PPRN/PPRM/PPRT)

\*\* à compléter si le bien est concerné par plusieurs PPRN

(1) Prescrit = plan de prévention des risques (PPR) en cours d'élaboration à la suite d'un arrêté de prescription.

(2) Anticipé = plan de prévention des risques (PPR) visant les nouveaux immeubles et bien immobiliers et rendu immédiatement opposable par arrêté préfectoral.

(3) Approuvé = plan de prévention des risques (PPR) adopté et annexé au document d'urbanisme.

(4) Approuvé et en cours de révision = plan de prévention des risques (PPR) adopté mais actuellement en cours de modification ou de révision. Il est conseillé de se renseigner sur les éventuelles modifications de prescription.

(5) Information non obligatoire au titre de l'information acquéreur locataire mais fortement recommandée.

### Situation de l'immeuble au regard du zonage sismique réglementaire

- L'immeuble se situe dans une commune de sismicité classée en
- |                       |                          |                  |                          |                   |                                     |                   |                          |                 |                          |
|-----------------------|--------------------------|------------------|--------------------------|-------------------|-------------------------------------|-------------------|--------------------------|-----------------|--------------------------|
| zone 1<br>très faible | <input type="checkbox"/> | zone 2<br>faible | <input type="checkbox"/> | zone 3<br>modérée | <input checked="" type="checkbox"/> | zone 4<br>moyenne | <input type="checkbox"/> | zone 5<br>forte | <input type="checkbox"/> |
|-----------------------|--------------------------|------------------|--------------------------|-------------------|-------------------------------------|-------------------|--------------------------|-----------------|--------------------------|

### Situation de l'immeuble au regard du zonage réglementaire à potentiel radon

- L'immeuble se situe dans une commune à potentiel radon classée en niveau 3
- |  |     |                          |     |                                     |
|--|-----|--------------------------|-----|-------------------------------------|
|  | oui | <input type="checkbox"/> | non | <input checked="" type="checkbox"/> |
|--|-----|--------------------------|-----|-------------------------------------|

### Information relative à la pollution de sols

- Le terrain est situé en secteur d'information sur les sols (SIS)
- |  |     |                          |     |                                     |
|--|-----|--------------------------|-----|-------------------------------------|
|  | oui | <input type="checkbox"/> | non | <input checked="" type="checkbox"/> |
|--|-----|--------------------------|-----|-------------------------------------|

### Information relative aux sinistres indemnisés par l'assurance suite à une catastrophe N/M/T\*

\* catastrophe naturelle, minière ou technologique

- L'information est mentionnée dans l'acte de vente
- |  |     |                          |     |                          |
|--|-----|--------------------------|-----|--------------------------|
|  | oui | <input type="checkbox"/> | non | <input type="checkbox"/> |
|--|-----|--------------------------|-----|--------------------------|

### Situation de l'immeuble au regard du recul du trait de côte (RTC)

- L'information est-il situé sur une commune exposée au recul du trait de côte et listée par [décret n° 2022-750 du 29 avril 2022](#) ?
- |  |     |                          |     |                                     |
|--|-----|--------------------------|-----|-------------------------------------|
|  | oui | <input type="checkbox"/> | non | <input checked="" type="checkbox"/> |
|--|-----|--------------------------|-----|-------------------------------------|
- L'immeuble est situé dans une zone exposée au recul du trait de côte identifiée par un document d'urbanisme. Ces documents sont notamment accessibles à l'adresse : [www.geoportail-urbanisme.gouv.fr](http://www.geoportail-urbanisme.gouv.fr)
- Si oui, l'horizon temporel d'exposition au recul du trait de côte est :
- |                      |                          |                                    |                          |
|----------------------|--------------------------|------------------------------------|--------------------------|
| > d'ici à trente ans | <input type="checkbox"/> | > compris entre trente et cent ans | <input type="checkbox"/> |
|----------------------|--------------------------|------------------------------------|--------------------------|
- > L'immeuble est-il concerné par des prescriptions applicables à cette zone ?
- |  |     |                          |     |                          |
|--|-----|--------------------------|-----|--------------------------|
|  | oui | <input type="checkbox"/> | non | <input type="checkbox"/> |
|--|-----|--------------------------|-----|--------------------------|
- > L'immeuble est-il concerné par une obligation de démolition et de remise en état à réaliser ?
- |  |     |                          |     |                          |
|--|-----|--------------------------|-----|--------------------------|
|  | oui | <input type="checkbox"/> | non | <input type="checkbox"/> |
|--|-----|--------------------------|-----|--------------------------|

### Information relative aux obligations légales de débroussaillage (OLD)

- Le terrain est situé à l'intérieur du [zonage informatif des obligations légales de débroussaillage](#) ?
- |  |     |                          |     |                                     |
|--|-----|--------------------------|-----|-------------------------------------|
|  | oui | <input type="checkbox"/> | non | <input checked="" type="checkbox"/> |
|--|-----|--------------------------|-----|-------------------------------------|

### Documents à fournir obligatoirement :

- ◆ Si le bien est concerné par un ou plusieurs plans de prévention des risques :
  - un extrait de document graphique situant le bien par rapport au zonage réglementaire ;
  - un extrait du règlement concernant le bien.
- ◆ Si le bien est situé dans une commune classée en zone de sismicité de niveau 2,3,4 ou 5 :
  - la fiche d'information sur le risque sismique disponible sur le site [www.georisques.gouv.fr](http://www.georisques.gouv.fr)
- ◆ Si le bien est situé dans une commune classée en zone à potentiel radon de niveau 3 :
  - la fiche d'information sur le radon disponible sur le site [www.georisques.gouv.fr](http://www.georisques.gouv.fr)
- ◆ Si le bien est situé par un document d'urbanisme dans une zone exposée au [recul du trait de côte](#) :
  - un extrait des prescriptions applicables à cette zone.
- ◆ Si le bien est situé à l'intérieur du zonage informatif des obligations légales de débroussaillage :
  - la fiche d'information sur les obligations légales de débroussaillage disponible sur le site [www.georisques.gouv.fr](http://www.georisques.gouv.fr)
- La liste des arrêtés portant reconnaissance de l'état de catastrophe naturelle pris dans la commune qui ont affecté le bien concerné et qui ont donné lieu au versement d'une indemnité

Vendeur / Bailleur

Date / Lieu

Acquéreur / Locataire

Nom : SCCV BRON CLAIRIERE M3

Lieu : Lyon

Nom :

Signature :

Date : 19/03/2026

Signature :

Information sur les risques naturels, miniers ou technologiques, la sismicité, le potentiel radon, le retrait du trait de côte, les obligations légales de débroussaillage et les pollutions de sols, pour en savoir plus... consultez les sites Internet :

[www.georisques.gouv.fr](http://www.georisques.gouv.fr) et [www.geoportail-urbanisme.gouv.fr](http://www.geoportail-urbanisme.gouv.fr)

Etat des risques, pollutions et sols

en application des articles L.125-5, L.125-6 et L.125-7 du code de l'environnement

MTEECPR / DGPR Janvier 2025

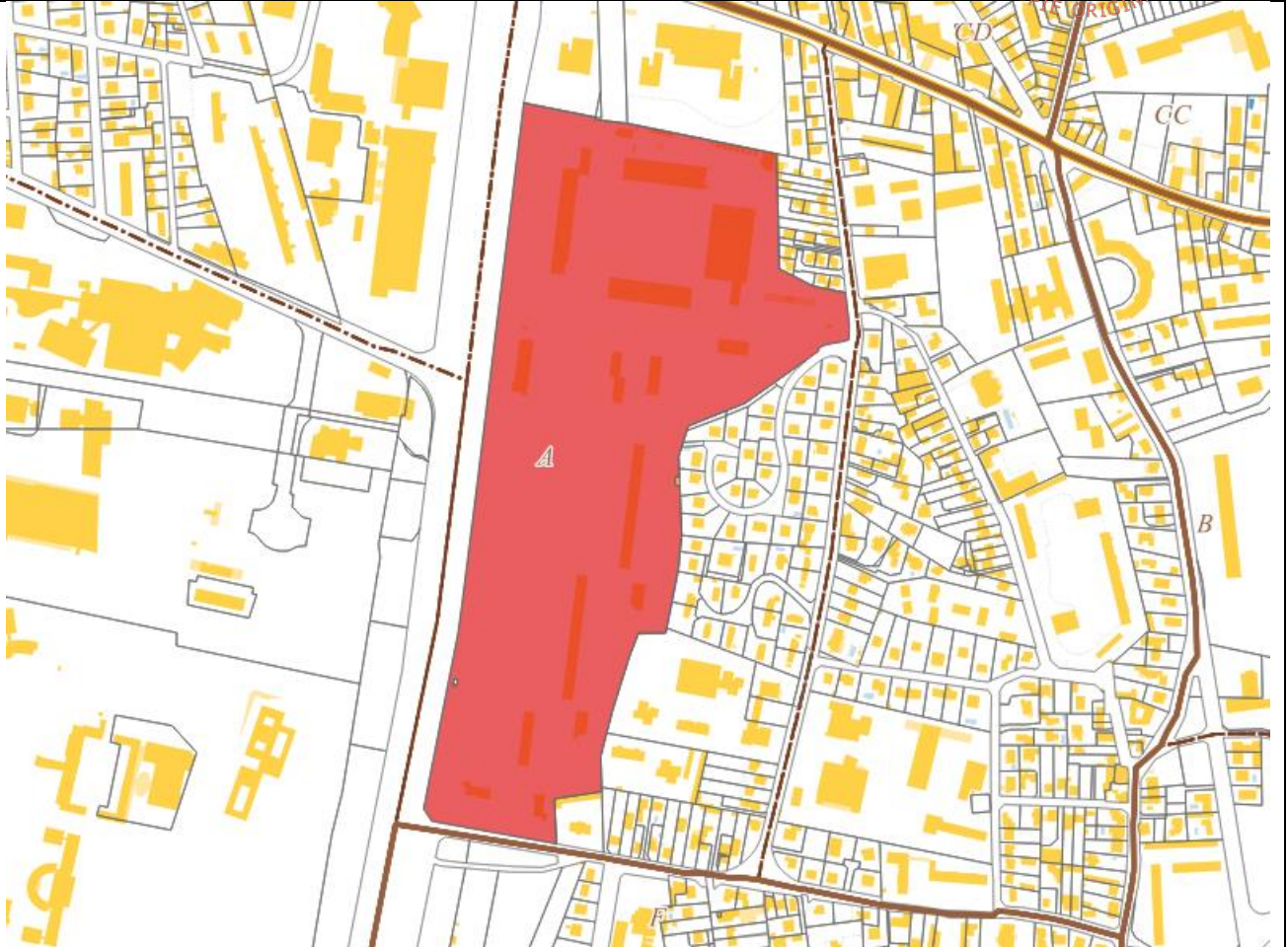

# PLAN DE SITUATION

Référence dossier : BREM-C6086

Référence cadastrale : A 1303 provenant de A 1071

Adresse du bien :

Rue Berty ALBRECHT 69500 BRON



## Situation du bien au regard des différents PPR et PEB

**PPR :**

Néant.

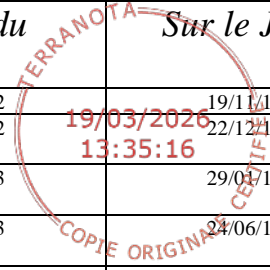
**PEB :**

Non situé dans l'une des zones de bruit définies par un plan d'exposition au bruit (aucun PEB approuvé).



**Arrêtés portant reconnaissance de l'état de catastrophe naturelle  
- Bron -**

<i>Type de catastrophe</i>	<i>Début le</i>	<i>Fin le</i>	<i>Arrêté du</i>	<i>Sur le JO du</i>
Tempête	06/11/1982	10/11/1982	18/11/1982	19/11/1982
Poids de la neige - chutes de neige	26/11/1982	28/11/1982	15/12/1982	22/12/1982
Poids de la neige - chutes de neige	26/11/1982	27/11/1982	24/01/1983	29/01/1983
Inondations, coulées de boue et glissements de terrain	01/04/1983	30/04/1983	21/06/1983	24/06/1983
Inondations, coulées de boue et glissements de terrain	01/05/1983	31/05/1983	21/06/1983	24/06/1983
Inondations et coulées de boue	29/07/1990	29/07/1990	25/01/1991	07/02/1991
Inondations et coulées de boue	29/06/1993	29/06/1993	05/01/1994	21/01/1994
Inondations et coulées de boue	05/07/1993	06/07/1993	28/09/1993	10/10/1993



**Date de mise à jour :** 19/03/2026  
**Date d'élaboration de la présente fiche :** 19/03/2026

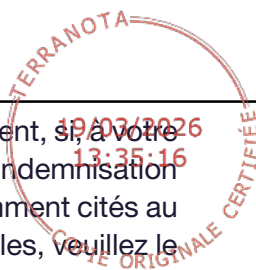
En application du IV de l'article L125-5 du Code de l'environnement, si, à votre connaissance, le bien précité dans ce document a fait l'objet d'une indemnisation suite à des dommages consécutifs à l'un des événements précédemment cités au titre des arrêtés de reconnaissance de l'état de catastrophes naturelles, veuillez le renseigner ci-dessous (en précisant l'évènement concerné ainsi que sa date d'arrêté de reconnaissance de l'état de catastrophe naturelle).

Dans le cas contraire, j'atteste que le bien n'a fait l'objet d'aucune indemnisation au titre des catastrophes naturelles.

**Etabli le :**

**Nom et signature du vendeur :**

**Nom et signature de l'acquéreur :**





**PRÉFÈTE  
DU RHÔNE**

*Liberté  
Égalité  
Fraternité*

**Direction départementale  
des territoires**

19/03/2026  
13:35:16



**Arrêté préfectoral n° DDT - 63-2025-05-26-0000 du 26/05/2025 portant abrogation des arrêtés préfectoraux relatifs à l'information des acquéreurs et des locataires de biens immobiliers soumis à des risques naturels, miniers et technologiques**

La Préfète de la Région Auvergne-Rhône-Alpes,  
Préfète de la Zone de défense et de sécurité sud-est,  
Préfète du Rhône,  
Commandeur de la Légion d'honneur,  
Commandeur de l'ordre national du Mérite,

**VU** le code général des collectivités territoriales,

**VU** l'article 236 de la loi n°2021-1104 du 22 août 2021 modifiant l'article L. 125-5 du code de l'environnement,

**VU** le code de l'environnement et notamment ses articles L. 125-5 et R. 125-23 à R. 125-27 relatifs à l'information des acquéreurs et des locataires de biens immobiliers sur les risques naturels et technologiques majeurs, et les risques miniers,

**VU** l'arrêté préfectoral n° 2006-1527 du 14 février 2006 modifié relatif à l'information des acquéreurs et locataires de biens immobiliers sur les risques naturels et technologiques majeurs dans le département du Rhône modifié et son annexe,

**VU** les arrêtés préfectoraux portant information des acquéreurs et des locataires des biens immobiliers sur les risques naturels et technologiques, listés en annexe du présent arrêté,

**VU** l'arrêté préfectoral du 12 décembre 2023 relatif à la création de la commune nouvelle de Oullins-Pierre-Bénite en lieu et place des communes d'Oullins et de Pierre-Bénite,

**CONSIDÉRANT** que la loi n°2021-1104 a abrogé l'alinéa III de l'article L. 125-5 du code de l'environnement stipulant « le préfet arrête la liste des communes dans lesquelles les dispositions du I et II sont applicables, ainsi que pour chaque commune concernée, la liste des risques et documents à prendre en compte »,

**CONSIDÉRANT** que la modification de l'article L. 125-5 du code de l'environnement est entrée en vigueur au 1<sup>er</sup> janvier 2023,

**CONSIDÉRANT** par conséquent que le préfet n'a plus l'obligation de prendre un arrêté pour dresser la liste des communes concernées par l'obligation des informations des acquéreurs et des locataires de biens immobiliers sur les risques naturels, miniers et technologiques dans le département, ni pour dresser la liste des risques recensés pour chacune des communes,

Sur proposition du directeur départemental des territoires du Rhône,

## ARRÊTE

### **Article 1** : Objet.

L'arrêté préfectoral susvisé n° 2006-1527 du 14 février 2006 modifié et les arrêtés préfectoraux modifiés listés en annexe du présent arrêté, relatifs à l'information des acquéreurs et locataires de biens immobiliers sur les risques naturels et technologiques majeurs dans le département du Rhône sont abrogés.



### **Article 2** : Information sur les risques naturels, miniers et technologiques.

Les acquéreurs ou locataires de biens immobiliers situés dans des zones couvertes par un plan de prévention des risques technologiques, par un plan de prévention des risques miniers ou par un plan de prévention des risques naturels prévisibles, prescrit ou approuvé, dans des zones de sismicité ou dans des zones à potentiel radon définies par voie réglementaire sont informés par le vendeur ou le bailleur de l'existence de ces risques.

Les informations utiles pour établir un état des risques et pollutions sont mises à disposition sur le site « Géorisques » du Ministère de la Transition Ecologique, de la Biodiversité, de la Forêt, de la Mer et de la Pêche ([www.georiques.gouv.fr](http://www.georiques.gouv.fr), rubrique information acquéreurs locataires IAL).

Des informations complémentaires sont accessibles sur le portail internet des services de l'État dans le Rhône (<https://www.rhone.gouv.fr/>).

### **Article 3** : Notification.

Une copie du présent arrêté est adressée aux maires de l'ensemble des communes du département du Rhône et à la chambre des notaires.

### **Article 4** : Mesures de publicité.

Le présent arrêté sera affiché dans les mairies des communes du département du Rhône, listées en annexe.


Cette mesure de publicité sera justifiée par un certificat d'affichage de la collectivité.

Le présent arrêté sera par ailleurs publié au recueil des actes administratifs et mis en ligne sur le site des services de l'État dans le Rhône (<http://www.rhone.gouv.fr>).

### **Article 5** : Exécution

La préfète, secrétaire générale de la préfecture du Rhône, préfète déléguée pour l'égalité des chances, le directeur départemental des territoires du Rhône, les maires des communes listées en annexe sont chargés, pour ce qui les concerne, de l'exécution du présent arrêté.

Fait, le 26 MAI 2025

  
La sous-préfète,  
Secrétaire générale adjointe  
Judith HUSSON

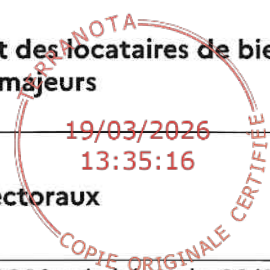
### **Délais et voies de recours :**

Conformément à l'article R.421-1 du code de justice administrative, la présente décision peut faire l'objet d'un recours contentieux, dans le délai de deux mois à compter de sa notification, devant le tribunal administratif de Lyon (184, rue Duguesclin – 69 433 Lyon Cedex 03, ou sur l'application [www.telerecours.fr](http://www.telerecours.fr)). Elle peut également faire l'objet d'un recours gracieux auprès de Monsieur ou Madame le(la) Préfet(ète) du Rhône. Cette démarche interrompt le délai de recours contentieux, ce dernier devant être introduit dans le délai de deux mois suivant une décision implicite ou explicite de l'autorité compétente (le silence de l'administration pendant un délai de deux mois valant décision implicite de rejet).

**ANNEXE**

**Liste des arrêtés préfectoraux relatifs à l'information des acquéreurs et des locataires de biens immobiliers sur les risques naturels et technologiques majeurs**

Communes	N° des arrêtés préfectoraux
<b>AFFOUX</b>	Arrêté préfectoral n° 2009-5825 du 13/10/2009 mis à jour le 28/01/2019
<b>AIGUEPERSE</b>	Arrêté préfectoral n° 2011-2031 du 26/10/2011 mis à jour le 28/01/2019
<b>ALBIGNY SUR SAONE</b>	Arrêté préfectoral n° 2006-1528 du 14/02/2006 mis à jour le 28/01/2019
<b>ALIX</b>	Arrêté préfectoral n° 2006-1527 du 14/02/2006 mis à jour le 28/01/2019
<b>AMBERIEUX D'AZERGUES</b>	Arrêté préfectoral n° 2009-5812 du 13/10/2009 mis à jour le 28/01/2019
<b>AMPLEPUIS</b>	Arrêté préfectoral n° 2010-6148 du 26/11/2010 mis à jour le 28/01/2019
<b>AMPUIS</b>	Arrêté préfectoral n° 2006-1530 du 14/02/2006 mis à jour le 28/01/2019
<b>ANCY</b>	Arrêté préfectoral n° 2009-5826 du 13/10/2009 mis à jour le 28/01/2019
<b>ANSE</b>	Arrêté préfectoral n° 2009-5813 du 13/10/2009 mis à jour le 28/01/2019
<b>ARBRESLE (L')</b>	Arrêté préfectoral n° 2009-5827 du 13/10/2009 mis à jour le 28/01/2019
<b>ARDILLATS (Les)</b>	Arrêté préfectoral n° 2011-2033 du 26/04/2011 mis à jour le 28/01/2019
<b>ARNAS</b>	Arrêté préfectoral n° 2009-5814 du 13/10/2009 mis à jour le 28/01/2019
<b>AVEIZE</b>	Arrêté préfectoral n° 2009-5828 du 13/10/2009 mis à jour le 28/01/2019
<b>AZOLETTE</b>	Arrêté préfectoral n° 2011-2035 du 26/04/2011 mis à jour le 28/01/2019
<b>BAGNOLS</b>	Arrêté préfectoral n° 2011-2036 du 26/04/2011 mis à jour le 28/01/2019
<b>BEAUJEU</b>	Arrêté préfectoral n° 2011-2037 du 26/04/2011 mis à jour le 28/01/2019
<b>BEAUVALLON</b>	Arrêté préfectoral n° 69-2019-01-28-001 du 28/01/2019
<b>BELLEVILLE-EN-BEAUJOLAIS</b>	Arrêté préfectoral n° 69-2019-01-28-001 du 28/01/2019
<b>BELMONT D'AZERGUES</b>	Arrêté préfectoral n° 2006-1534 du 14/02/2006 mis à jour le 28/01/2019
<b>BESSENAVY</b>	Arrêté préfectoral n° 2009-5829 du 13/10/2009 mis à jour le 28/01/2019
<b>BIBOST</b>	Arrêté préfectoral n° 2009-5830 du 13/10/2009 mis à jour le 28/01/2019
<b>BLACE</b>	Arrêté préfectoral n° 2011-2038 du 26/04/2011 mis à jour le 28/01/2019
<b>BREUIL (Le)</b>	Arrêté préfectoral n° 2006-1577 du 14/02/2006 mis à jour le 28/01/2019
<b>BRIGNAIS</b>	Arrêté préfectoral n° 2007-5170 du 23/11/2007 mis à jour le 28/01/2019
<b>BRINDAS</b>	Arrêté préfectoral n° 2011-2039 du 26/04/2011 mis à jour le 28/01/2019
<b>BRON</b>	Arrêté préfectoral n° 2011-2040 du 26/04/2011 mis à jour le 28/01/2019
<b>BRULLIOLES</b>	Arrêté préfectoral n° 2009-5831 du 13/10/2009 mis à jour le 28/01/2019
<b>BRUSSIEU</b>	Arrêté préfectoral n° 2009-5832 du 13/10/2009 mis à jour le 28/01/2019
<b>BULLY</b>	Arrêté préfectoral n° 2009-5833 du 13/10/2009 mis à jour le 28/01/2019
<b>CAILLOUX SUR FONTAINES</b>	Arrêté préfectoral n° 2011-2041 du 26/04/2011 mis à jour le 28/01/2019
<b>CALUIRE et CUIRE</b>	Arrêté préfectoral n° 2006-1536 du 14/02/2006 mis à jour le 28/01/2019
<b>CENVES</b>	Arrêté préfectoral n° 2011-2042 du 26/04/2011 mis à jour le 28/01/2019
<b>CERCIE</b>	Arrêté préfectoral n° 2011-2043 du 26/04/2011 mis à jour le 28/01/2019
<b>CHABANIERE</b>	Arrêté préfectoral n° 69-2017-11-14-006 du 14/11/2017 mis à jour le 28/01/2019
<b>CHAMBOST-ALLIERES</b>	Arrêté préfectoral n° 2009-2088 du 25/03/2009 mis à jour le 28/01/2019
<b>CHAMBOST-LONGESSAIGNE</b>	Arrêté préfectoral n° 2011-2044 du 26/04/2011 mis à jour le 28/01/2019
<b>CHAMELET</b>	Arrêté préfectoral n° 2009-2086 du 25/03/2009 mis à jour le 28/01/2019
<b>CHAMPAGNE AU MONT d'OR</b>	Arrêté préfectoral n° 2011-2045 du 26/04/2011 mis à jour le 28/01/2019
<b>CHAPELLE SUR COISE (La)</b>	Arrêté préfectoral n° 2011-2046 du 26/04/2011 mis à jour le 28/01/2019
<b>CHAPONNAY</b>	Arrêté préfectoral n° 2008-5191 du 14/10/2008 mis à jour le 28/01/2019
<b>CHAPONOST</b>	Arrêté préfectoral n° 2011-1881 du 26/04/2011 mis à jour le 28/01/2019



<b>CHARBONNIERES LES BAINS</b>	Arrêté préfectoral n° 2006-1540 du 14/02/2006 mis à jour le 28/01/2019
<b>CHARENTAY</b>	Arrêté préfectoral n° 2011-2047 du 26/04/2011 mis à jour le 28/01/2019
<b>CHARLY</b>	Arrêté préfectoral n° 2011-2048 du 26/04/2011 mis à jour le 28/01/2019
<b>CHARNAY</b>	Arrêté préfectoral n° 2009-2077 du 25/03/2009 mis à jour le 28/01/2019
<b>CHASSELAY</b>	Arrêté préfectoral n° 2011-2050 du 26/04/2011 mis à jour le 28/01/2019
<b>CHASSIEU</b>	Arrêté préfectoral n° 2011-2051 du 26/04/2011 mis à jour le 28/01/2019
<b>CHATILLON D'AZERGUES</b>	Arrêté préfectoral n° 2009-5834 du 13/10/2009 mis à jour le 28/01/2019
<b>CHAUSSAN</b>	Arrêté préfectoral n° 2011-2052 du 26/04/2011 mis à jour le 28/01/2019
<b>CHAZAY D'AZERGUES</b>	Arrêté préfectoral n° 2009-2073 du 25/03/2009 mis à jour le 28/01/2019
<b>CHÉNAS</b>	Arrêté préfectoral n° 2011-2053 du 26/04/2011 mis à jour le 28/01/2019
<b>CHENELETTE</b>	Arrêté préfectoral n° 2009-2094 du 25/03/2009 mis à jour le 28/01/2019
<b>CHERES (Les)</b>	Arrêté préfectoral n° 2009-2070 du 25/03/2009 mis à jour le 28/01/2019
<b>CHESSY-LES-MINES</b>	Arrêté préfectoral n° 2009-2079 du 25/03/2009 mis à jour le 28/01/2019
<b>CHEVINAY</b>	Arrêté préfectoral n° 2009-5835 du 13/10/2009 mis à jour le 28/01/2019
<b>CHIROUBLES</b>	Arrêté préfectoral n° 2011-2054 du 26/04/2011 mis à jour le 28/01/2019
<b>CIVRIEUX D'AZERGUES</b>	Arrêté préfectoral n° 2009-2074 du 25/03/2009 mis à jour le 28/01/2019
<b>CLAVEISOLLES</b>	Arrêté préfectoral n° 2009-2092 du 25/03/2009 mis à jour le 28/01/2019
<b>COGNY</b>	Arrêté préfectoral n° 2011-2055 du 26/04/2011 mis à jour le 28/01/2019
<b>COISE</b>	Arrêté préfectoral n° 2011-2056 du 26/04/2011 mis à jour le 28/01/2019
<b>COLLONGES AU MONT D'OR</b>	Arrêté préfectoral n° 2007-5172 du 23/11/2007 mis à jour le 28/01/2019
<b>COLOMBIER - SAUGNIEU</b>	Arrêté préfectoral n° 2011-2057 du 26/04/2011 mis à jour le 28/01/2019
<b>COMMUNAY</b>	Arrêté préfectoral n° 2008-5192 du 14/10/2008 mis à jour le 28/01/2019
<b>CONDRIEU</b>	Arrêté préfectoral n° 2006-1550 du 14/02/2006 mis à jour le 28/01/2019
<b>CORBAS</b>	Arrêté préfectoral n° 2011-1894 du 26/04/2011 mis à jour le 28/01/2019
<b>CORCELLES EN BEAUJOLAIS</b>	Arrêté préfectoral n° 2011-2058 du 26/04/2011 mis à jour le 28/01/2019
<b>COURS</b>	Arrêté préfectoral n° 69-2019-01-28-001 du 28/01/2019
<b>COURZIEU</b>	Arrêté préfectoral n° 2009-5836 du 13/10/2009 mis à jour le 28/01/2019
<b>COUZON AU MONT D'OR</b>	Arrêté préfectoral n° 2007-5173 du 23/11/2007 mis à jour le 28/01/2019
<b>CRAPONNE</b>	Arrêté préfectoral n° 2006-1553 du 14/02/2006 mis à jour le 28/01/2019
<b>CUBLIZE</b>	Arrêté préfectoral n° 2010-6152 du 26/10/2010 mis à jour le 28/01/2019
<b>CURIS AU MONT D'OR</b>	Arrêté préfectoral n° 2006-1554 du 14/02/2006 mis à jour le 28/01/2019
<b>DARDILLY</b>	Arrêté préfectoral n° 2011-2059 du 26/04/2011 mis à jour le 28/01/2019
<b>DECINES-CHARPIEU</b>	Arrêté préfectoral n° 2008-2191 du 09/04/2008 mis à jour le 28/01/2019
<b>DENICE</b>	Arrêté préfectoral n° 2011-2061 du 26/04/2011 mis à jour le 28/01/2019
<b>DEUX-GROSNES</b>	Arrêté préfectoral n° 69-2019-01-28-001 du 28/01/2019
<b>DIEME</b>	Arrêté préfectoral n° 2011-2062 du 26/04/2011 mis à jour le 28/01/2019
<b>DOMMARTIN</b>	Arrêté préfectoral n° 2011-2063 du 26/04/2011 mis à jour le 28/01/2019
<b>DRACE</b>	Arrêté préfectoral n° 2009-5816 du 13/10/2009 mis à jour le 28/01/2019
<b>DUERNE</b>	Arrêté préfectoral n° 2009-5837 du 13/10/2009 mis à jour le 28/01/2019
<b>ECHALAS</b>	Arrêté préfectoral n° 2010-6164 du 26/11/2010 mis à jour le 28/01/2019
<b>ECULLY</b>	Arrêté préfectoral n° 2011-2064 du 26/04/2011 mis à jour le 28/01/2019
<b>EMERINGES</b>	Arrêté préfectoral n° 2011-2065 du 26/04/2011 mis à jour le 28/01/2019
<b>EVEUX</b>	Arrêté préfectoral n° 2009-5838 du 13/10/2009 mis à jour le 28/01/2019
<b>FEYZIN</b>	Arrêté préfectoral n° 2009-2144 du 25/03/2009 mis à jour le 28/01/2019
<b>FLEURIE</b>	Arrêté préfectoral n° 2011-2066 du 26/04/2011 mis à jour le 28/01/2019
<b>FLEURIEU SUR SAONE</b>	Arrêté préfectoral n° 2007-5176 du 23/11/2007 mis à jour le 28/01/2019
<b>FLEURIEUX SUR L'ARBRESLE</b>	Arrêté préfectoral n° 2009-5839 du 13/10/2009 mis à jour le 28/01/2019
<b>FONTAINES SAINT-MARTIN</b>	Arrêté préfectoral n° 2006-1561 du 14/02/2006 mis à jour le 28/01/2019
<b>FONTAINES-SUR-SAONE</b>	Arrêté préfectoral n° 2007-5192 du 23/11/2007 mis à jour le 28/01/2019

<b>FRANCHEVILLE</b>	Arrêté préfectoral n° 2006-1563 du 14/02/2006 mis à jour le 28/01/2019
<b>FRONTENAS</b>	Arrêté préfectoral n° 2011-2067 du 26/04/2011 mis à jour le 28/01/2019
<b>GENAS</b>	Arrêté préfectoral n° 2011-2068 du 26/04/2011 mis à jour le 28/01/2019
<b>GENAY</b>	Arrêté préfectoral n° 2006-1564 du 14/02/2006 mis à jour le 28/01/2019
<b>GIVORS</b>	Arrêté préfectoral n° 2010-6165 du 26/11/2010 mis à jour le 28/01/2019
<b>GLEIZE</b>	Arrêté préfectoral n° 2011-2069 du 26/04/2011 mis à jour le 28/01/2019
<b>GRANDRIS</b>	Arrêté préfectoral n° 2009-2089 du 25/03/2009 mis à jour le 28/01/2019
<b>GREZIEU-LA-VARENNE</b>	Arrêté préfectoral n° 2011-2070 du 26/04/2011 mis à jour le 28/01/2019
<b>GREZIEU-LE-MARCHE</b>	Arrêté préfectoral n° 2009-5840 du 13/10/2009 mis à jour le 28/01/2019
<b>GRIGNY</b>	Arrêté préfectoral n° 2009-4116 du 17/08/2009 mis à jour le 28/01/2019
<b>HAIES (Les)</b>	Arrêté préfectoral n° 2010-6166 du 26/11/2010 mis à jour le 28/01/2019
<b>HALLES (Les)</b>	Arrêté préfectoral n° 2009-5841 du 13/10/2009 mis à jour le 28/01/2019
<b>HAUTE-RIVOIRE</b>	Arrêté préfectoral n° 2009-5842 du 13/10/2009 mis à jour le 28/01/2019
<b>IRIGNY</b>	Arrêté préfectoral n° 2009-2149 du 25/03/2009 mis à jour le 28/01/2019
<b>JONAGE</b>	Arrêté préfectoral n° 2007-5180 du 23/11/2007 mis à jour le 28/01/2019
<b>JONS</b>	Arrêté préfectoral n° 2006-1570 du 14/02/2006 mis à jour le 28/01/2019
<b>JOUX</b>	Arrêté préfectoral n° 2009-5843 du 13/10/2009 mis à jour le 28/01/2019
<b>JULIENAS</b>	Arrêté préfectoral n° 2011-2072 du 26/04/2011 mis à jour le 28/01/2019
<b>JULLIE</b>	Arrêté préfectoral n° 2011-2073 du 26/04/2011 mis à jour le 28/01/2019
<b>LACENAS</b>	Arrêté préfectoral n° 2011-2074 du 26/04/2011 mis à jour le 28/01/2019
<b>LACHASSAGNE</b>	Arrêté préfectoral n° 2011-2075 du 26/04/2011 mis à jour le 28/01/2019
<b>LAMURE-SUR-AZERGUES</b>	Arrêté préfectoral n° 2009-2090 du 25/03/2009 mis à jour le 28/01/2019
<b>LANCIE</b>	Arrêté préfectoral n° 2009-5817 du 13/10/2009 mis à jour le 28/01/2019
<b>LANTIGNIE</b>	Arrêté préfectoral n° 2011-2076 du 26/04/2011 mis à jour le 28/01/2019
<b>LARAJASSE</b>	Arrêté préfectoral n° 2011-2077 du 26/04/2011 mis à jour le 28/01/2019
<b>LEGNY</b>	Arrêté préfectoral n° 2009-2081 du 25/03/2009 mis à jour le 28/01/2019
<b>LENTILLY</b>	Arrêté préfectoral n° 2011-1930 du 26/04/2011 mis à jour le 28/01/2019
<b>LETRA</b>	Arrêté préfectoral n° 2009-2085 du 25/03/2009 mis à jour le 28/01/2019
<b>LIMAS</b>	Arrêté préfectoral n° 2006-1581 du 14/02/2006 mis à jour le 28/01/2019
<b>LIMONEST</b>	Arrêté préfectoral n° 2011-2079 du 26/04/2011 mis à jour le 28/01/2019
<b>LISSIEU</b>	Arrêté préfectoral n° 2011-2080 du 26/04/2011 mis à jour le 28/01/2019
<b>LOIRE-SUR-RHÔNE</b>	Arrêté préfectoral n° 2006-1582 du 14/02/2006 mis à jour le 28/01/2019
<b>LONGES</b>	Arrêté préfectoral n° 2010-6167 du 26/11/2010 mis à jour le 28/01/2019
<b>LONGESSAIGNE</b>	Arrêté préfectoral n° 2011-2081 du 26/04/2011 mis à jour le 28/01/2019
<b>LOZANNE</b>	Arrêté préfectoral n° 2009-5845 du 13/10/2009 mis à jour le 28/01/2019
<b>LUCENAY</b>	Arrêté préfectoral n° 2009-2069 du 25/03/2009 mis à jour le 28/01/2019
<b>LYON</b>	Arrêté préfectoral n° 2009-3943 du 20/07/2009 mis à jour le 28/01/2019
<b>MARCHAMPT</b>	Arrêté préfectoral n° 2011-2082 du 26/04/2011 mis à jour le 28/01/2019
<b>MARCILLY D'AZERGUES</b>	Arrêté préfectoral n° 2009-2072 du 25/03/2009 mis à jour le 28/01/2019
<b>MARCY</b>	Arrêté préfectoral n° 2011-2083 du 26/04/2011 mis à jour le 28/01/2019
<b>MARCY L'ETOILE</b>	Arrêté préfectoral n° 2011-2084 du 26/04/2011 mis à jour le 28/01/2019
<b>MARENNES</b>	Arrêté préfectoral n° 2008-5196 du 14/10/2008 mis à jour le 28/01/2019
<b>MEAUX-LA-MONTAGNE</b>	Arrêté préfectoral n° 2010-6155 du 26/11/2010 mis à jour le 28/01/2019
<b>MESSIMY</b>	Arrêté préfectoral n° 2011-2085 du 26/04/2011 mis à jour le 28/01/2019
<b>MEYS</b>	Arrêté préfectoral n° 2009-5846 du 13/10/2009 mis à jour le 28/01/2019
<b>MEYZIEU</b>	Arrêté préfectoral n° 2007-5181 du 23/11/2007 mis à jour le 28/01/2019
<b>MILLERY</b>	Arrêté préfectoral n° 2007-5182 du 23/11/2007 mis à jour le 28/01/2019
<b>MIONS</b>	Arrêté préfectoral n° 2008-5197 du 14/10/2008 mis à jour le 28/01/2019
<b>MOIRÉ</b>	Arrêté préfectoral n° 2011-2086 du 26/04/2011 mis à jour le 28/01/2019

<b>MONTAGNY</b>	Arrêté préfectoral n° 2007-5183 du 23/11/2007 mis à jour le 28/01/2019
<b>MONTANAY</b>	Arrêté préfectoral n° 2011-2088 du 26/04/2011 mis à jour le 28/01/2019
<b>MONTMELAS-SAINT-SORLIN</b>	Arrêté préfectoral n° 2011-2089 du 26/04/2011 mis à jour le 28/01/2019
<b>MONTROMANT</b>	Arrêté préfectoral n° 2009-5847 du 13/10/2009 mis à jour le 28/01/2019
<b>MONTROTTIER</b>	Arrêté préfectoral n° 2009-5848 du 13/10/2009 mis à jour le 28/01/2019
<b>MORANCÉ</b>	Arrêté préfectoral n° 2009-2071 du 25/03/2009 mis à jour le 28/01/2020
<b>MORNANT</b>	Arrêté préfectoral n° 2011-2090 du 26/04/2011 mis à jour le 28/01/2019
<b>MULATIERE (La)</b>	Arrêté préfectoral n° 2006-1572 du 14/02/2006 mis à jour le 28/01/2019
<b>NEUVILLE-SUR-SAONE</b>	Arrêté préfectoral n° 2006-1593 du 14/02/2006 mis à jour le 28/01/2019
<b>ODENAS</b>	Arrêté préfectoral n° 2011-2091 du 26/04/2011 mis à jour le 28/01/2019
<b>ORLIENAS</b>	Arrêté préfectoral n° 2011-2093 du 26/04/2011 mis à jour le 28/01/2019
<b>OULLINS – PIERRE BENITE</b>	Arrêté préfectoral n° 2009-2152 du 25/09/2009 mis à jour le 28/01/2020 Arrêté préfectoral n° 2009-2145 du 25/03/2009 mis à jour le 28/01/2020
<b>PERREON (Le)</b>	Arrêté préfectoral n° 2011-2095 du 26/04/2011 mis à jour le 28/01/2019
<b>POLEYMIEUX AU MONT d'OR</b>	Arrêté préfectoral n° 2011-2096 du 26/04/2011 mis à jour le 28/01/2019
<b>POLLIONNAY</b>	Arrêté préfectoral n° 2011-2097 du 26/04/2011 mis à jour le 28/01/2019
<b>POMEYS</b>	Arrêté préfectoral n° 2011-2098 du 26/04/2011 mis à jour le 28/01/2019
<b>POMMIERS</b>	Arrêté préfectoral n° 2009-5819 du 13/10/2009 mis à jour le 28/01/2019
<b>PORTE DES PIERRES DOREES</b>	Arrêté préfectoral n° 69-2019-01-28-001 du 28/01/2019
<b>POULE LES ECHARMEAUX</b>	Arrêté préfectoral n° 2009-2093 du 25/03/2009 mis à jour le 28/01/2019
<b>PROPIERES</b>	Arrêté préfectoral n° 2011-2100 du 26/04/2011 mis à jour le 28/01/2019
<b>PUSIGNAN</b>	Arrêté préfectoral n° 2011-2101 du 26/04/2011 mis à jour le 28/01/2019
<b>QUINCIE-EN-BEAUJOLAIS</b>	Arrêté préfectoral n° 2011-2102 du 26/04/2011 mis à jour le 28/01/2019
<b>QUINCIEUX</b>	Arrêté préfectoral n° 2009-5820 du 13/10/2009 mis à jour le 28/01/2019
<b>RANCHAL</b>	Arrêté préfectoral n° 2010-6157 du 26/11/2010 mis à jour le 28/01/2019
<b>REGNIE-DURETTE</b>	Arrêté préfectoral n° 2011-2103 du 26/04/2011 mis à jour le 28/01/2019
<b>RILLIEUX-LA-PAPE</b>	Arrêté préfectoral n° 2007-5187 du 23/11/2007 mis à jour le 28/01/2019
<b>RIVERIE</b>	Arrêté préfectoral n° 2010-6168 du 26/11/2010 mis à jour le 28/01/2019
<b>RIVOLET</b>	Arrêté préfectoral n° 2011-2104 du 26/04/2011 mis à jour le 28/01/2019
<b>ROCHETAILLEE-SUR-SAONE</b>	Arrêté préfectoral n° 2007-5186 du 23/11/2007 mis à jour le 28/01/2019
<b>RONNO</b>	Arrêté préfectoral n° 2010-6158 du 26/11/2010 mis à jour le 28/01/2019
<b>RONTALON</b>	Arrêté préfectoral n° 2011-2105 du 26/04/2011 mis à jour le 28/01/2019
<b>SAIN-BEL</b>	Arrêté préfectoral n° 2008-5852 du 13/10/2009 mis à jour le 28/01/2019
<b>SALLES-ARBUISSONNAS EN-BEAUJOLAIS</b>	Arrêté préfectoral n° 2011-2106 du 26/04/2011 mis à jour le 28/01/2019
<b>SARCEY</b>	Arrêté préfectoral n° 2009-5864 du 13/10/2009 mis à jour le 28/01/2019
<b>SATHONAY-CAMP</b>	Arrêté préfectoral n° 2006-1620 du 14/02/2006 mis à jour le 28/01/2019
<b>SATHONAY-VILLAGE</b>	Arrêté préfectoral n° 2006-1621 du 14/02/2006 mis à jour le 28/01/2019
<b>SAUVAGES (Les)</b>	Arrêté préfectoral n° 2009-5869 du 13/10/2009 mis à jour le 28/01/2019
<b>SAVIGNY</b>	Arrêté préfectoral n° 2009-5866 du 13/10/2009 mis à jour le 28/01/2019
<b>SEREZIN-DU-RHÔNE</b>	Arrêté préfectoral n° 2008-5201 du 14/10/2008 mis à jour le 28/01/2019
<b>SIMANDRES</b>	Arrêté préfectoral n° 2008-5202 du 14/10/2008 mis à jour le 28/01/2019
<b>SOLAIZE</b>	Arrêté préfectoral n° 2009-2147 du 25/03/2009 mis à jour le 28/01/2019
<b>SOUCIEU EN JARREST</b>	Arrêté préfectoral n° 2011-2107 du 26/04/2011 mis à jour le 28/01/2019
<b>SOURCIEUX-LES-MINES</b>	Arrêté préfectoral n° 2009-5867 du 13/10/2009 mis à jour le 28/01/2019
<b>SOUZY</b>	Arrêté préfectoral n° 2009-5868 du 13/10/2009 mis à jour le 28/01/2019
<b>ST ANDRE-LA-CÔTE</b>	Arrêté préfectoral n° 2011-2109 du 26/04/2011 mis à jour le 28/01/2019
<b>ST APPOLINAIRE</b>	Arrêté préfectoral n° 2011-2110 du 26/04/2011 mis à jour le 28/01/2019
<b>ST BONNET DE MURE</b>	Arrêté préfectoral n° 2011-2111 du 26/04/2011 mis à jour le 28/01/2019
<b>ST BONNET-DES-BRUYERES</b>	Arrêté préfectoral n° 2011-2112 du 26/04/2011 mis à jour le 28/01/2019

<b>ST BONNET LE TRONCY</b>	Arrêté préfectoral n° 2009-6159 du 26/11/2010 mis à jour le 28/01/2019
<b>ST CLEMENT-DE-VERS</b>	Arrêté préfectoral n° 2011-2114 du 26/04/2011 mis à jour le 28/01/2019
<b>ST CLEMENT-LES-PLACES</b>	Arrêté préfectoral n° 2011-2115 du 26/04/2011 mis à jour le 28/01/2019
<b>ST CLEMENT SUR VALSONNE</b>	Arrêté préfectoral n° 2009-5853 du 13/10/2009 mis à jour le 28/01/2019
<b>ST CYR-AU-MONT-D'OR</b>	Arrêté préfectoral n° 2011-2116 du 26/04/2011 mis à jour le 28/01/2019
<b>ST CYR-LE-CHATOUX</b>	Arrêté préfectoral n° 2011-2117 du 26/04/2011 mis à jour le 28/01/2019
<b>ST CYR SUR LE RHÔNE</b>	Arrêté préfectoral n° 2006-1604 du 14/02/2006 mis à jour le 28/01/2019
<b>ST DIDIER-AU-MONT-D'OR</b>	Arrêté préfectoral n° 2011-2118 du 26/04/2011 mis à jour le 28/01/2019
<b>ST DIDIER-SUR-BEAUJEU</b>	Arrêté préfectoral n° 2011-2120 du 26/04/2011 mis à jour le 28/01/2019
<b>ST ETIENNE-DES-OULLIERES</b>	Arrêté préfectoral n° 2011-2121 du 26/04/2011 mis à jour le 28/01/2019
<b>ST ETIENNE LA VARENNE</b>	Arrêté préfectoral n° 2011-2122 du 26/04/2011 mis à jour le 28/01/2019
<b>ST FONS</b>	Arrêté préfectoral n° 2009-2143 du 25/03/2009 mis à jour le 28/01/2019
<b>ST FORGEUX</b>	Arrêté préfectoral n° 2009-5854 du 13/10/2009 mis à jour le 28/01/2019
<b>ST GENIS-L'ARGENTIERE</b>	Arrêté préfectoral n° 2009-5855 du 13/10/2009 mis à jour le 28/01/2019
<b>ST GENIS-LAVAL</b>	Arrêté préfectoral n° 2010-5853 du 13/10/2009 mis à jour le 28/01/2019
<b>ST GENIS-LES-OLLIERES</b>	Arrêté préfectoral n° 2006-1609 du 14/02/2006 mis à jour le 28/01/2019
<b>ST GEORGES-DE-RENEINS</b>	Arrêté préfectoral n° 2009-5821 du 13/10/2009 mis à jour le 28/01/2019
<b>ST GERMAIN AU MONT-D'OR</b>	Arrêté préfectoral n° 2006-1611 du 14/02/2006 mis à jour le 28/01/2019
<b>ST GERMAIN NUELLES</b>	Arrêté préfectoral n° 2009-5849 du 13/10/2009 mis à jour le 28/01/2019
<b>ST IGNY-DE-VERS</b>	Arrêté préfectoral n° 2011-2124 du 26/04/2011 mis à jour le 28/01/2019
<b>ST JEAN DES VIGNES</b>	Arrêté préfectoral n° 2011-2125 du 26/04/2011 mis à jour le 28/01/2019
<b>ST JEAN-LA-BUSSIERE</b>	Arrêté préfectoral n° 2010-6160 du 26/11/2010 mis à jour le 28/01/2019
<b>ST JULIEN</b>	Arrêté préfectoral n° 2011-2127 du 26/04/2011 mis à jour le 28/01/2019
<b>ST JULIEN-SUR-BIBOST</b>	Arrêté préfectoral n° 2009-5857 du 13/10/2009 mis à jour le 28/01/2019
<b>ST JUST D'AVRAY</b>	Arrêté préfectoral n° 2009-2087 du 25/03/2009 mis à jour le 28/01/2019
<b>ST LAGER</b>	Arrêté préfectoral n° 2011-2129 du 26/04/2011 mis à jour le 28/01/2019
<b>ST LAURENT-D'AGNY</b>	Arrêté préfectoral n° 2011-2128 du 26/04/2011 mis à jour le 28/01/2019
<b>ST LAURENT-DE-CHAMOUSSET</b>	Arrêté préfectoral n° 2009-5858 du 13/10/2009 mis à jour le 28/01/2019
<b>ST LAURENT DE MURE</b>	Arrêté préfectoral n° 2011-2130 du 26/04/2011 mis à jour le 28/01/2019
<b>ST MARCEL L'ECLAIRE</b>	Arrêté préfectoral n° 2009-5860 du 13/10/2009 mis à jour le 28/01/2019
<b>ST MARTIN EN HAUT</b>	Arrêté préfectoral n° 2011-2133 du 26/04/2011 mis à jour le 28/01/2019
<b>ST NIZIER-D'AZERGUES</b>	Arrêté préfectoral n° 2009-2091 du 25/03/2009 mis à jour le 28/01/2019
<b>ST PIERRE DE CHANDIEU</b>	Arrêté préfectoral n° 2008-5205 du 14/10/2008 mis à jour le 28/01/2019
<b>ST PIERRE-LA-PALUD</b>	Arrêté préfectoral n° 2009-5861 du 13/10/2009 mis à jour le 28/01/2019
<b>ST PRIEST</b>	Arrêté préfectoral n° 2010-4677 du 12/07/2010 mis à jour le 28/01/2019
<b>ST ROMAIN-AU-MONT-D'OR</b>	Arrêté préfectoral n° 2007-5188 du 23/11/2007 mis à jour le 28/01/2019
<b>ST ROMAIN DE POPEY</b>	Arrêté préfectoral n° 2009-5862 du 13/10/2009 mis à jour le 28/01/2019
<b>ST ROMAIN-EN-GAL</b>	Arrêté préfectoral n° 2007-5189 du 23/11/2007 mis à jour le 28/01/2019
<b>ST ROMAIN-EN-GIER</b>	Arrêté préfectoral n° 2010-6173 du 26/11/2010 mis à jour le 28/01/2019
<b>ST SYMPHORIEN-D'OZON</b>	Arrêté préfectoral n° 2009-2151 du 25/03/2009 mis à jour le 28/01/2019
<b>ST SYMPHORIEN-SUR-COISE</b>	Arrêté préfectoral n° 2011-2135 du 26/04/2011 mis à jour le 28/01/2019
<b>ST VERAND</b>	Arrêté préfectoral n° 2011-2136 du 26/04/2011 mis à jour le 28/01/2019
<b>ST VINCENT DE REINS</b>	Arrêté préfectoral n° 2010-6160 du 26/11/2010 mis à jour le 28/01/2019
<b>STE CATHERINE</b>	Arrêté préfectoral n° 2010-6341 du 26/11/2010 mis à jour le 28/01/2019
<b>STE COLOMBE</b>	Arrêté préfectoral n° 2006-1606 du 14/02/2006 mis à jour le 28/01/2019
<b>STE CONSORCE</b>	Arrêté préfectoral n° 2011-2137 du 26/04/2011 mis à jour le 28/01/2019
<b>STE FOY L'ARGENTIERE</b>	Arrêté préfectoral n° 2009-5863 du 13/10/2009 mis à jour le 28/01/2019
<b>STE FOY-LES-LYON</b>	Arrêté préfectoral n° 2006-1606 du 14/02/2006 mis à jour le 28/01/2019
<b>STE PAULE</b>	Arrêté préfectoral n° 2011-2138 du 26/04/2011 mis à jour le 28/01/2019

<b>TALUYERS</b>	Arrêté préfectoral n° 2011-2139 du 26/04/2011 mis à jour le 28/01/2019
<b>TAPONAS</b>	Arrêté préfectoral n° 2009-5823 du 13/10/2009 mis à jour le 28/01/2019
<b>TARARE</b>	Arrêté préfectoral n° 2009-5869 du 13/10/2009 mis à jour le 28/01/2019
<b>TASSIN LA DEMI-LUNE</b>	Arrêté préfectoral n° 2006-1629 du 14/02/2006 mis à jour le 28/01/2019
<b>TERNAND</b>	Arrêté préfectoral n° 2009-2084 du 25/03/2009 mis à jour le 28/01/2019
<b>TERNAY</b>	Arrêté préfectoral n° 2011-4939 du 20/10/2011 mis à jour le 28/01/2019
<b>THEIZE</b>	Arrêté préfectoral n° 2011-2141 du 26/04/2011 mis à jour le 28/01/2019
<b>THIZY LES BOURGS</b>	Arrêté préfectoral n° 2010-6163 du 13/10/2009 mis à jour le 28/01/2019
<b>THURINS</b>	Arrêté préfectoral n° 2011-2142 du 26/04/2011 mis à jour le 28/01/2019
<b>TOUR DE SALVAGNY (La)</b>	Arrêté préfectoral n° 2011-2143 du 26/04/2011 mis à jour le 28/01/2019
<b>TOUSSIEU</b>	Arrêté préfectoral n° 2008-5207 du 14/10/2008 mis à jour le 28/01/2019
<b>TREVES</b>	Arrêté préfectoral n° 2010-6342 du 13/10/2009 mis à jour le 28/01/2019
<b>TUPIN ET SEMONS</b>	Arrêté préfectoral n° 2006-1633 du 14/02/2006 mis à jour le 28/01/2019
<b>VAL D'OINGT</b>	Arrêté préfectoral n° 69-2019-01-28-001 du 28/01/2019
<b>VALSONNE</b>	Arrêté préfectoral n° 2009-5870 du 13/10/2009 mis à jour le 28/01/2019
<b>VAUGNERAY</b>	Arrêté préfectoral n° 2011-2145 du 26/04/2011 mis à jour le 28/01/2019
<b>VAULX-EN-VELIN</b>	Arrêté préfectoral n° 2007-5190 du 23/11/2007 mis à jour le 28/01/2019
<b>VAUX-EN-BEAUJOLAIS</b>	Arrêté préfectoral n° 2011-2146 du 26/04/2011 mis à jour le 28/01/2019
<b>VAUXRENARD</b>	Arrêté préfectoral n° 2011-2147 du 26/04/2011 mis à jour le 28/01/2019
<b>VENISSIEUX</b>	Arrêté préfectoral n° 2009-2142 du 25/03/2009 mis à jour le 28/01/2019
<b>VERNAISON</b>	Arrêté préfectoral n° 2009-2148 du 25/03/2009 mis à jour le 28/01/2019
<b>VERNAY</b>	Arrêté préfectoral n° 2011-2148 du 26/04/2011 mis à jour le 28/01/2019
<b>VILLE SUR JARNIOUX</b>	Arrêté préfectoral n° 2011-2149 du 26/04/2011 mis à jour le 28/01/2019
<b>VILLECHENEVE</b>	Arrêté préfectoral n° 2009-5871 du 13/10/2009 mis à jour le 28/01/2019
<b>VILLEFRANCHE-SUR-SÂONE</b>	Arrêté préfectoral n° 2009-5824 du 13/10/2009 mis à jour le 28/01/2019
<b>VILLEURBANNE</b>	Arrêté préfectoral n° 2009-3944 du 20/07/2009 mis à jour le 28/01/2019
<b>VILLIÉ-MORGON</b>	Arrêté préfectoral n° 2011-2150 du 26/04/2011 mis à jour le 28/01/2019
<b>VINDRY-SUR-TURDINE</b>	Arrêté préfectoral n° 69-2019-01-28-001 du 28/01/2019
<b>VOURLES</b>	Arrêté préfectoral n° 2007-5191 du 23/11/2007 mis à jour le 28/01/2019
<b>YZERON</b>	Arrêté préfectoral n° 2011-2151 du 26/04/2011 mis à jour le 28/01/2019

# Etat des nuisances sonores aériennes

BREM/C6086

Les zones de bruit des plans d'exposition au bruit constituent des servitudes d'urbanisme (art. L. 112-3 du code de l'urbanisme) et doivent à ce titre être notifiées à l'occasion de toute cession, location ou construction immobilière.

Cet état, à remplir par le vendeur ou le bailleur, est destiné à être intégré au dossier de diagnostic technique - DD (annexe 36) ou au cas, à la promesse de vente ou, à défaut de promesse, à l'acte authentique de vente et au contrat de location ou annexé à ces actes si la vente porte sur un immeuble non bâti) et à être **annexé** à l'acte authentique de vente et, le cas échéant, au contrat préliminaire en cas de vente en l'état futur d'achèvement.

Cet état est établi sur la base des informations mises à disposition par arrêté préfectoral n° \_\_\_\_\_ du \_\_\_\_\_ mis à jour le \_\_\_\_\_

Adresse de l'immeuble code postal ou Insee commune

Rue Bertz ALBRECHT 69500 BRON

Ref. cadastrales : A 1303 provenant de A 1071

## Situation de l'immeuble au regard d'un ou plusieurs plans d'exposition au bruit (PEB)

■ L'immeuble est situé dans le périmètre d'un PEB <sup>1</sup> oui  non   
révisé  approuvé  date \_\_\_\_\_

<sup>1</sup> Si oui, nom de l'aérodrome : \_\_\_\_\_

> L'immeuble est concerné par des prescriptions de travaux d'insonorisation <sup>2</sup> oui  non   
<sup>2</sup> Si oui, les travaux prescrits ont été réalisés oui  non

■ L'immeuble est situé dans le périmètre d'un autre PEB <sup>1</sup> oui  non   
révisé  approuvé  date \_\_\_\_\_

<sup>1</sup> Si oui, nom de l'aérodrome : \_\_\_\_\_

## Situation de l'immeuble au regard du zonage d'un plan d'exposition au bruit

> L'immeuble se situe dans une zone de bruit d'un plan d'exposition au bruit définie comme :  
zone A<sup>1</sup>  zone B<sup>2</sup>  zone C<sup>3</sup>  zone D<sup>4</sup>   
forte forte modérée

<sup>1</sup> (intérieur de la courbe d'indice Lden 70)

<sup>2</sup> (entre la courbe d'indice Lden 70 et une courbe choisie entre Lden 65 celle et 62)

<sup>3</sup> (entre la limite extérieure de la zone B et la courbe d'indice Lden choisi entre 57 et 55)

<sup>4</sup> (entre la limite extérieure de la zone C et la courbe d'indice Lden 50). Cette zone n'est obligatoire que pour les aérodromes mentionnés au I de l'article 1609 quater viciés A du code général des impôts. (et sous réserve des dispositions de l'article L.112-9 du code de l'urbanisme pour les aérodromes dont le nombre de créneaux horaires attribuables fait l'objet d'une limitation réglementaire sur l'ensemble des plages horaires d'ouverture).


Nota bene : Lorsque le bien se situe sur 2 zones, il convient de retenir la zone de bruit la plus importante.

**Documents de référence permettant la localisation de l'immeuble au regard des nuisances présent en compte**

Le plan d'exposition au bruit est consultable sur le site Internet du Géoportail de l'institut national de l'information géographique et forestière (I.G.N) à l'adresse suivante : <https://www.geoportail.gouv.fr/>

Le plan d'exposition au bruit de l'aérodrome de peut être consulté à la mairie de la commune de où est sis l'immeuble.

Lien de consultation du plan :



<b>vendeur / bailleur</b> SCCV BRON CLAIRIERE M3	<b>date / lieu</b> Lyon le 19/03/2026	<b>acquéreur / locataire</b>
---	---	------------------------------

information sur les nuisances sonores aériennes  
pour en savoir plus consultez le site Internet du ministère de la transition écologique et solidaire  
<https://www.ecologique-solidaire.gouv.fr/>



Nos/Réf : BREM/C6086

Adresse du bien : Rue Berty ALBRECHT

69500 BRON

Références cadastrales : A 1303 provenant de A 1071

Les séismes sont des secousses du sol résultant de la libération brutale de l'énergie le long d'une faille.

La majorité des séismes se produisent à la limite entre des plaques tectoniques.

Lorsque celles-ci se déplacent l'une contre l'autre, elles se déforment et de l'énergie s'accumule dans leurs roches, jusqu'à la rupture. D'autres séismes sont dits induits ou anthropiques. Dans ce cas-là, ils sont le plus souvent déclenchés par l'activité humaine comme lors de la construction de barrages et l'exploitation de la géothermie.

Pour décrire quantitativement un séisme, c'est-à-dire, l'énergie qu'il libère, on parle de magnitude et elle est mesurée par l'échelle de Richter. **En France, les séismes sont généralement discrets et sans conséquences.**

Néanmoins, du fait de la diversité géographique de la France, la magnitude ressentie lors de ces événements varie d'une partie du territoire national à une autre.

De ce fait, un zonage sismique de la France selon cinq zones a été élaboré à travers l'article D. 563-8-1 du Code de l'Environnement et le décret n° 2010-1255 du 22 octobre 2010.

Sur cette carte, les communes sont classées en cinq zones :

- zone 1 : niveau d'aléa sismique très faible
- zone 2 : niveau d'aléa sismique faible
- zone 3 : niveau d'aléa sismique modéré
- zone 4 : niveau d'aléa sismique moyen
- zone 5 : niveau d'aléa sismique fort

Le zonage sismique de la France impose l'application de règles parasismiques pour les constructions neuves et aux bâtiments existants dans le cas de certains travaux d'extension. Ces règles de construction visent à assurer la protection des personnes contre les effets des secousses sismiques.

A titre informatif, nous vous confirmons que votre bien est situé en zone à sismicité niveau 3.

Pour en savoir plus, renseignez-vous auprès de votre commune ou de votre Préfecture de département.

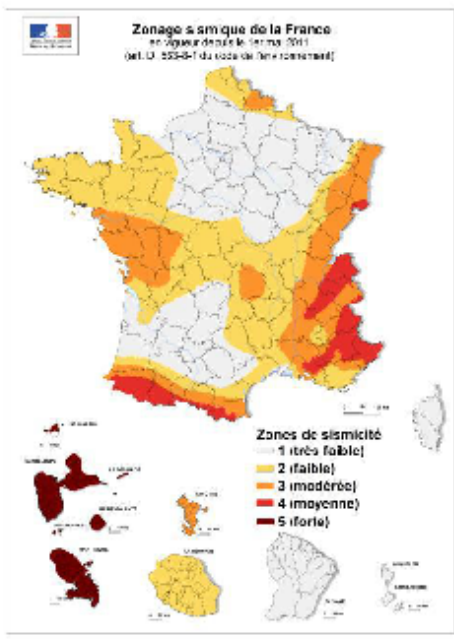
Source : Géorisques

**TERRANOTA**

**Information acquéreur – locataire (IAL – article L.125-5 du CE)**

**Le zonage sismique sur ma commune**






**Le zonage sismique de la France:**



Les données de sismicité instrumentale et historique et des calculs de probabilité permettent d'aboutir à l'élaboration d'un zonage sismique. Cette analyse probabiliste représente la possibilité pour un lieu donné, d'être exposé à des secousses telluriques. Elle prend en compte la répartition spatiale non uniforme de la sismicité sur le territoire français et a permis d'établir la cartographie ci-contre qui découpe le territoire français en 5 zones de sismicité: très faible, faible, modérée, moyenne, forte. Les constructeurs s'appuient sur ce zonage sismique pour appliquer des dispositions de constructions adaptées au degré d'exposition au risque sismique.

**La réglementation distingue quatre catégories d'importance (selon leur utilisation et leur rôle dans la gestion de crise):**

- I** – bâtiments dans lesquels il n'y a aucune activité humaine nécessitant un séjour de longue durée
- II** – bâtiments de faible hauteur, habitations individuelles
- III** – établissements recevant du public, établissements scolaires, logements sociaux
- IV** – bâtiments indispensables à la sécurité civile et à la gestion de crise (hôpitaux, casernes de pompiers, préfectures ...)

		1	2	3	4	5
Pour les bâtiments neufs						
I		Aucune exigence				
II		Aucune exigence		Règles CPMI-EC8 Zones 3/4	Règles CPMI-EC8 Zone 5	
		Aucune exigence	Eurocode 8			
III		Aucune exigence	Eurocode 8			
IV		Aucune exigence	Eurocode 8			

**Si vous habitez, construisez votre maison ou effectuez des travaux :**

- en zone 1, aucune règle parasismique n'est imposée ;
- en zone 2, aucune règle parasismique n'est imposée sur les maisons individuelles et les petits bâtiments. Les règles de l'Eurocode 8 sont imposées pour les logements sociaux et les immeubles de grande taille ;
- en zone 3 et 4, des règles simplifiées appelées CPMI –EC8 zone 3/4 peuvent s'appliquer pour les maisons individuelles;
- en zone 5, des règles simplifiées appelées CPMI-EC8 zone 5 peuvent s'appliquer pour les maisons individuelles.

**Pour connaître, votre zone de sismicité:** <https://www.georisques.gouv.fr/> - rubrique « Connaitre les risques près de chez moi »

**Le moyen le plus sûr pour résister aux effets des séismes est la construction parasismique : concevoir et construire selon les normes parasismique en vigueur, tenir compte des caractéristiques géologiques et mécaniques du sol.**

**Pour en savoir plus:**

Qu'est-ce qu'un séisme, comment mesure-t-on un séisme ? → <https://www.georisques.gouv.fr/minformer-sur-un-risque/seisme>

Que faire en cas de séisme ? → <https://www.georisques.gouv.fr/me-preparer-me-protger/que-faire-en-cas-de-seisme>



Nos/Réf : BREM/C6086

Adresse du bien : Rue Berty ALBRECHT  
69500 BRON

Références cadastrales : A 1303 provenant de A 1071

Le radon est un gaz radioactif naturel, incolore et inodore issu de la chaîne de désintégration de l'uranium et du thorium naturellement présents dans les roches du sol.

Son activité ionisante se mesure en becquerels (Bq) et sa concentration en Bq/m<sup>3</sup>.

Le radon est présent le plus souvent à faibles taux, mais sa concentration peut s'avérer plus élevée dans les régions aux sous-sols granitiques ou volcaniques. En extérieur, ce gaz se dilue rapidement.

En revanche, le radon peut représenter un risque dans les espaces clos mal ventilés. Il peut s'infiltrer dans les fissures et les passages de canalisations pour s'y accumuler. Le Code de la Santé publique fixe le niveau de référence en radon à 300 Bq/m<sup>3</sup> en moyenne annuelle dans les immeubles bâtis.

En France, le radon est considéré comme la seconde cause de mortalité par cancer du poumon après le tabac.  
**Afin de réduire sa concentration dans les espaces clos, il est recommandé d'aérer quotidiennement son domicile au moins 10 minutes par jour et bien entretenir son système de ventilation.**

En vue de connaître si votre bien est susceptible d'être exposé à un risque élevé face au radon, une cartographie du risque radon a été réalisée par les services de l'Etat.

Sur cette carte, les communes sont classées en trois zones :

- zone 1 : zones à potentiel radon faible
- zone 2 : zones à potentiel radon moyen
- zone 3 : zones à potentiel radon significatif

A titre informatif, nous vous confirmons que votre bien est situé en zone à potentiel radon 1.

Pour en savoir plus, renseignez-vous auprès de votre commune, de l'Agence régionale de santé (ARS) ou de la Direction régionale de l'environnement, de l'aménagement et du logement (DREAL).

Source : Géorisques

**TERRANOTA**

**Information acquéreur – locataire (IAL – article L.125-5 du CE)**

**Le zonage radon sur ma commune**

**Le zonage à potentiel radon des sols  
France métropolitaine**



**Qu'est-ce que le radon?**

Le radon est un gaz radioactif naturel inodore, incolore et inerte chimiquement. Il est issu de la désintégration de l'uranium et du radium présents dans le sol et les roches.

Le radon est présent partout : dans l'air, le sol, l'eau avec une concentration très variable d'un lieu à l'autre suivant de nombreux facteurs : pression, température, porosité, ventilation...

Dans l'air extérieur, le radon se dilue rapidement et sa concentration moyenne reste généralement très faible. Par contre, dans les espaces clos comme les bâtiments, il peut s'accumuler et atteindre parfois des concentrations élevées.

Les zones les plus concernées par des niveaux élevés de radon dans les bâtiments sont celles ayant des formations géologiques naturellement riches en uranium (sous-sols granitiques et volcaniques).

La concentration en radon se mesure en becquerel par mètre cube d'air (Bq/m<sup>3</sup>) et le niveau moyen de radon dans l'habitat français est inférieur à 100 Bq/m<sup>3</sup>. Il existe néanmoins d'importantes disparités liées aux caractéristiques du sol, mais aussi du bâtiment et de sa ventilation. La concentration varie également selon les habitudes de ses occupants en matière d'aération et de chauffage.

**Quel est le risque pour la santé ?**

Le radon est classé comme cancérigène certain pour le poumon depuis 1987 (Centre international de recherche sur le cancer de l'OMS). En effet, le radon crée, en se désintégrant, des descendants solides radioactifs (polonium, bismuth, plomb) qui peuvent se fixer sur les aérosols de l'air et, une fois inhalés, se déposer le long des voies respiratoires en provoquant leur irradiation.

À long terme, l'inhalation du radon conduit à augmenter le risque de développer un cancer du poumon. Cette augmentation est proportionnelle à l'exposition cumulée tout au long de sa vie.

En France, le radon est la seconde cause de cancer du poumon, après le tabac, et on estime qu'environ 3000 décès par an lui sont imputables. Qui plus est, pour une même exposition au radon, le risque de développer un cancer du poumon est environ 20 fois plus élevé pour un fumeur que pour un non-fumeur.

**Comment connaître l'exposition au radon dans son habitation ?**

Le seul moyen de connaître son niveau d'exposition au radon est de le mesurer grâce à des détecteurs (dosimètres radon) pendant au moins de 2 mois en période de chauffe (mi-septembre à fin avril) dans les pièces aux niveaux les plus bas occupés (séjour et chambre de préférence). En effet, le radon provenant principalement des sols sous les bâtiments, les expositions les plus élevées se situent généralement dans les lieux de vie les plus proches du sol.

Les détecteurs sont commercialisés et analysés par des laboratoires spécialisés (renseignements disponibles sur les sites internet mentionnés dans les contacts utiles ci-dessous). Des détecteurs peuvent également être mis à disposition ponctuellement lors de campagnes de prévention (renseignements auprès de sa commune, de l'agence régionale de santé (ARS) ou de la direction régionale de l'environnement, de l'aménagement et du logement (DREAL)).

Il est recommandé d'avoir un niveau de radon dans son logement inférieur au niveau de référence fixé à 300 Bq/m<sup>3</sup>, et plus généralement, le plus bas raisonnablement possible.

**Comment réduire l'exposition au radon dans son habitation ?**

Des solutions techniques existent pour réduire la concentration en radon dans son habitation :

- ✓ aérer quotidiennement son domicile par l'ouverture des fenêtres au moins 10 minutes par jour ;
- ✓ ne pas obstruer les entrées et les sorties d'air, quand elles existent, et les nettoyer régulièrement ;
- ✓ veiller à l'entretien régulier du système de ventilation, quand il existe, et à changer les filtres régulièrement.

Les travaux d'aménagement suivants permettent également de réduire la concentration en radon dans son habitation :

- ✓ assurer l'étanchéité de l'interface entre le bâtiment et le sol vis-à-vis du passage du radon (fissures, joints sol/mur, passages des réseaux) ;
- ✓ améliorer, rétablir ou mettre en œuvre une ventilation naturelle ou mécanique dans le soubassement de son domicile.

Les solutions techniques sont à choisir et à adapter à son bâtiment. Aussi, il est conseillé de faire appel à des professionnels du bâtiment qui pourront réaliser un diagnostic de la situation et aider à choisir les solutions les plus adaptées. Une fois ces solutions mises en œuvre, il est recommandé de vérifier leur efficacité en réalisant de nouvelles mesures de radon.

**Information acquéreur – locataire (IAL – article L.125-5 du CE)  
sur le risque radon**



**Le potentiel radon des sols**

**Le potentiel radon des sols représente la capacité du sol à émettre du radon. Il prend en compte la richesse en uranium et radium présents dans les roches du sous-sol, la porosité du sol ainsi que plusieurs facteurs géologiques particuliers pouvant favoriser la remontée du radon vers la surface comme les failles, les cavités souterraines, les zones minières...**

**Il ne permet pas de connaître la concentration dans son habitation et donc son exposition réelle au radon qui dépend aussi de la qualité de la construction et de son mode de vie. Il permet toutefois d'émettre certaines recommandations selon son intensité.**

**Recommandations pour un logement situé dans une commune à potentiel radon significatif (zone 3)**

**Il est recommandé de procéder au mesurage du radon dans son logement dans des pièces aux niveaux les plus bas occupés. Le nombre de détecteurs à placer dépend de la surface du bâtiment, avec a minima deux détecteurs à positionner de préférence dans le séjour et une chambre.**

**Si les résultats sont inférieurs au niveau de référence de 300 Bq/m<sup>3</sup>, aucune action particulière n'apparaît aujourd'hui nécessaire, à l'exception des bonnes pratiques en termes de qualité de l'air intérieur de son logement (aération quotidienne de son logement par ouverture des fenêtres au moins dix minutes par jour, pas d'obstruction des systèmes de ventilation...).**

**Si les résultats dépassent légèrement le niveau de référence, il est recommandé de mettre en œuvre des solutions techniques pour réduire l'exposition au radon dans son habitation. De nouvelles mesures sont à réaliser à l'issue de la réalisation des travaux pour vérifier leur efficacité.**

**Si les résultats dépassent fortement le niveau de référence (> 1000 Bq/m<sup>3</sup>), il est fortement recommandé de mettre en œuvre des solutions techniques pour réduire l'exposition au radon dans son habitation. Les solutions sont à choisir et à adapter au bâtiment. Aussi, il est conseillé de faire appel à des professionnels du bâtiment qui pourront réaliser un diagnostic de la situation et aider à choisir les solutions les plus adaptées. Ces solutions peuvent être mises en œuvre progressivement en fonction des difficultés de réalisation ou de leur coût. À l'issue des travaux, il convient de réaliser de nouvelles mesures de radon pour vérifier leur efficacité.**

**Quel que soit le niveau de radon mesuré dans son logement, si des travaux de rénovation énergétique sont engagés (changement des fenêtres...), il convient de s'assurer du maintien d'un taux de renouvellement de l'air suffisant et d'aérer quotidiennement son logement par ouverture des fenêtres au moins dix minutes par jour. De nouvelles mesures de radon sont également conseillées pour connaître l'évolution de sa situation.**

**Pour en savoir plus – contacts utiles**

Ministère de la transition écologique et de la cohésion des territoires : [www.georisques.gouv.fr](http://www.georisques.gouv.fr)  
Ministère de la santé et de la prévention : <https://sante.gouv.fr/sante-et-environnement/batiments/article/radon>

Au niveau régional :

ARS (santé, environnement) : [www.ars.sante.fr](http://www.ars.sante.fr)

DREAL (logement) : <https://www.ecologie.gouv.fr/services-deconcentres-des-ministeres>

Informations sur le radon :

Institut de radioprotection et de sûreté nucléaire (risque, mesure) : [www.irsn.fr/radon](http://www.irsn.fr/radon)