

Cet état, à remplir par le vendeur ou le bailleur, est destiné à être joint en **annexe** d'un contrat de vente ou de location d'un bien immobilier et à être remis, dès la première visite, au potentiel acquéreur par le vendeur ou au potentiel locataire par le bailleur. Il doit dater de moins de 6 mois et être actualisé, si nécessaire, lors de l'établissement de la promesse de vente, du contrat préliminaire, de l'acte authentique ou du contrat de bail.

Adresse de l'immeuble ou numéro de la ou des parcelles concernées	Code postal ou code Insee	Nom de la commune
14 Rue Francisco Ferrer (Parcelle AE n°75)	94460	VALENTON

**Situation de l'immeuble au regard d'un ou plusieurs plans de prévention des risques naturels (PPRN)**

■ L'immeuble est situé dans le périmètre d'un PPR NATURELS\* oui  non

prescrit<sup>(1)</sup>  ou anticipé<sup>(2)</sup>  ou approuvé<sup>(3)</sup>  ou approuvé et en cours de révision<sup>(4)</sup>  date

Si oui, les risques naturels pris en considération sont liés à : (Copie de l'Arrêté n° 2001/2440 ci-joint)

préciser (inondations, mouvement de terrain, ...)

> L'immeuble est concerné par des prescriptions de travaux dans le règlement du PPRN oui  non

Si oui, les travaux prescrits ont été réalisés oui  non

■ L'immeuble est situé dans le périmètre d'un autre PPR NATURELS\*\* oui  non

prescrit<sup>(1)</sup>  ou anticipé<sup>(2)</sup>  ou approuvé<sup>(3)</sup>  ou approuvé et en cours de révision<sup>(4)</sup>  date

Si oui, les risques naturels pris en considération sont liés à :

préciser (inondations, mouvement de terrain, ...)

> L'immeuble est concerné par des prescriptions de travaux dans le règlement du PPRN oui  non   
(Règlement ci-joint)

Si oui, les travaux prescrits ont été réalisés (à compléter par le vendeur/bailleur) oui  non

**Situation de l'immeuble au regard d'un plan de prévention des risques miniers (PPRM)**

■ L'immeuble est situé dans le périmètre d'un PPR MINIERS\* oui  non

prescrit<sup>(1)</sup>  ou anticipé<sup>(2)</sup>  ou approuvé<sup>(3)</sup>  ou approuvé et en cours de révision<sup>(4)</sup>  date

Si oui, les risques naturels pris en considération sont liés à :

préciser (inondations, mouvement de terrain, ...)

> L'immeuble est concerné par des prescriptions de travaux dans le règlement du PPRM oui  non

Si oui, les travaux prescrits ont été réalisés oui  non

**Situation de l'immeuble au regard d'un plan de prévention des risques technologiques (PPRT)**

■ L'immeuble est situé dans le périmètre d'un PPR TECHNOLOGIQUES\* oui  non

prescrit<sup>(1)</sup>  ou approuvé<sup>(3)</sup>  ou approuvé et en cours de révision<sup>(4)</sup>  date

Si oui, les risques technologiques pris en considération dans le règlement du PPRT ou, à défaut, dans l'arrêté de prescription, sont liés à : effet toxique  ou effet thermique  ou effet de surpression

> L'immeuble est situé en secteur d'expropriation ou de délaissement oui  non

> L'immeuble est situé en zone de prescription :

- si la transaction concerne un logement, l'ensemble des travaux prescrits ont été réalisés oui  non

- si la transaction ne concerne pas un logement, l'information sur le type de risques auxquels l'immeuble est exposé ainsi que leur gravité, probabilité et cinétique, est jointe à l'acte de vente ou au contrat de location<sup>(5)</sup> oui  non

\* Vérifiez sur [www.erial.georisques.gouv.fr](http://www.erial.georisques.gouv.fr) l'état actualisé de votre plan de prévention des risques (PPRN/PPRM/PPRT)

\*\* à compléter si le bien est concerné par plusieurs PPRN

(1) Prescrit = plan de prévention des risques (PPR) en cours d'élaboration à la suite d'un arrêté de prescription.

(2) Anticipé = plan de prévention des risques (PPR) visant les nouveaux immeubles et bien immobiliers et rendu immédiatement opposable par arrêté préfectoral.

(3) Approuvé = plan de prévention des risques (PPR) adopté et annexé au document d'urbanisme.

(4) Approuvé et en cours de révision = plan de prévention des risques (PPR) adopté mais actuellement en cours de modification ou de révision. Il est conseillé de se renseigner sur les éventuelles modifications de prescription.

(5) Information non obligatoire au titre de l'information acquéreur locataire mais fortement recommandée. [voir annexe ERRIAL \(ci-jointe\)](#).

### Situation de l'immeuble au regard du zonage sismique réglementaire

- L'immeuble se situe dans une zone de sismicité classée en

zone 1   
très faible

zone 2   
faible

zone 3   
modérée

zone 4   
moyenne

zone 5   
forte

### Situation de l'immeuble au regard du zonage réglementaire à potentiel radon

- L'immeuble se situe dans une commune à potentiel radon classée en niveau 3  
**Extrait de l'Arrêté du 27 juin 2018 concernant les zones à potentiel radon, ci-joint.**

oui  non

### Information relative à la pollution des sols

- Le terrain est situé en secteur d'information sur les sols (SIS)  
**voir annexe 1, ci-jointe**

oui  non

### Information relative aux sinistres indemnisés par l'assurance à la suite d'une catastrophe N/M/T\*

\* catastrophe naturelle, minière ou technologique

#### Information à compléter par le vendeur/bailleur.

- L'immeuble a-t-il donné lieu au versement d'une indemnité à la suite d'une catastrophe N/M/T\*?  
**Liste des Arrêtés de catastrophes naturelles et déclaration de sinistres indemnisés, ci-jointe**

oui  non

### Situation de l'immeuble au regard du recul du trait de côte (RTC)

- L'immeuble est-il situé sur une commune exposée au recul du trait de côte et listée par **décret n° 2022-750 du 29 avril 2022**?

oui  non

- L'immeuble est situé dans une zone exposée au recul du trait de côte identifiée par un document d'urbanisme. Ces documents sont notamment accessibles à l'adresse : [www.geoportail-urbanisme.gouv.fr](http://www.geoportail-urbanisme.gouv.fr)

oui  non

Si oui, l'horizon temporel d'exposition au recul du trait de côte est :

> d'ici à trente ans

> compris entre trente et cent ans

> L'immeuble est-il concerné par des prescriptions applicables à cette zone ?

oui  non

> L'immeuble est-il concerné par une obligation de démolition et de remise en état à réaliser ?

oui  non

### Information relative aux obligations légales de débroussaillage (OLD)

- Le terrain est situé à l'intérieur du **zonage informatif des obligations légales de débroussaillage**?

oui  non

### Documents à fournir obligatoirement :

- ◆ Si le bien est concerné par un ou plusieurs plans de prévention des risques :

- un extrait de document graphique situant le bien par rapport au zonage réglementaire,  
 un extrait du règlement concernant le bien.

- ◆ Si le bien est situé dans une commune classée en zone de sismicité de niveau 2, 3, 4 ou 5 :

- la fiche d'information sur le risque sismique disponible sur le site [www.georisques.gouv.fr](http://www.georisques.gouv.fr)

- ◆ Si le bien est situé dans une commune classée en zone à potentiel radon de niveau 3 :

- la fiche d'information sur le radon disponible sur le site [www.georisques.gouv.fr](http://www.georisques.gouv.fr)

- ◆ Si le bien est situé par un document d'urbanisme dans une zone exposée au **recul du trait de côte** :

- un extrait des prescriptions applicables à cette zone.

- ◆ Si le bien est situé à l'intérieur du zonage informatif des obligations légales de débroussaillage

- la fiche d'information sur les obligations légales de débroussaillage disponible sur le site [www.georisques.gouv.fr](http://www.georisques.gouv.fr).

- La liste des arrêtés portant reconnaissance de l'état de catastrophe naturelle pris dans la commune qui ont affecté le bien concerné et qui ont donné lieu au versement d'une indemnité



Vendeur / Bailleur

Date / Lieu

Acquéreur / Locataire

Nom :	Lieu :	Nom :
Signature :	Date :	Signature :

Information sur les risques naturels, miniers ou technologiques, la sismicité, le potentiel radon, le retrait du trait de côte, les obligations légales de débroussaillage et les pollutions de sols, pour en savoir plus... consultez les sites Internet :

[www.georisques.gouv.fr](http://www.georisques.gouv.fr) et [www.geoportail-urbanisme.gouv.fr](http://www.geoportail-urbanisme.gouv.fr)

Document établi par le **CABINET PICOT MERLINI**  
Saint-Prix, le 07/11/2025



**RÉPUBLIQUE  
FRANÇAISE**

*Liberté  
Égalité  
Fraternité*



Ce QR Code peut servir à vérifier l'authenticité des données contenues dans ce document.

# ÉTAT DES RISQUES POUR L'INFORMATION DES ACQUÉREURS ET DES LOCATAIRES

Établi le 7 novembre 2025

La loi du 30 juillet 2003 a institué une obligation d'information des acquéreurs et locataires (IAL) : le propriétaire d'un bien immobilier (bâti ou non bâti) est tenu d'informer l'acquéreur ou le locataire du bien sur certains risques majeurs auquel ce bien est exposé, au moyen d'un état des risques, ceci afin de bien les informer et de faciliter la mise en œuvre des mesures de protection éventuelles.

L'état des risques est obligatoire à la première visite.

Attention! Le non respect de ces obligations peut entraîner une annulation du contrat ou une réfaction du prix.

Ce document est un état des risques pré-rempli mis à disposition par l'État depuis [www.georisques.gouv.fr](http://www.georisques.gouv.fr). Il répond au modèle arrêté par le ministre chargé de la prévention des risques prévu par l'article R. 125-26 du code de l'environnement.

Il appartient au propriétaire du bien de vérifier l'exactitude de ces informations autant que de besoin et, le cas échéant, de les compléter à partir de celles disponibles sur le site internet de la préfecture ou de celles dont ils disposent, notamment les sinistres que le bien a subis.

En complément, il aborde en annexe d'autres risques référencés auxquels la parcelle est exposée.

Cet état des risques réglementés pour l'information des acquéreurs et des locataires (ERRIAL) est établi pour les parcelles mentionnées ci-dessous.

## PARCELLE(S)

**94460 VALENTON**

Code parcelle :  
**000-AE-75**



Parcelle(s) : 000-AE-75, 94460 VALENTON

1 / 8 pages

## A L'ADRESSE SAISIE, LES RISQUES EXISTANTS ET FAISANT L'OBJET D'UNE OBLIGATION D'INFORMATION AU TITRE DE L'IAL SONT :



### MOUVEMENT DE TERRAIN

Le Plan de prévention des risques naturels (PPR) de type Plan de Prévention des Risques Naturels nommé PPRMT Argiles a été approuvé et affecte votre bien.

Date de prescription : 09/07/2001

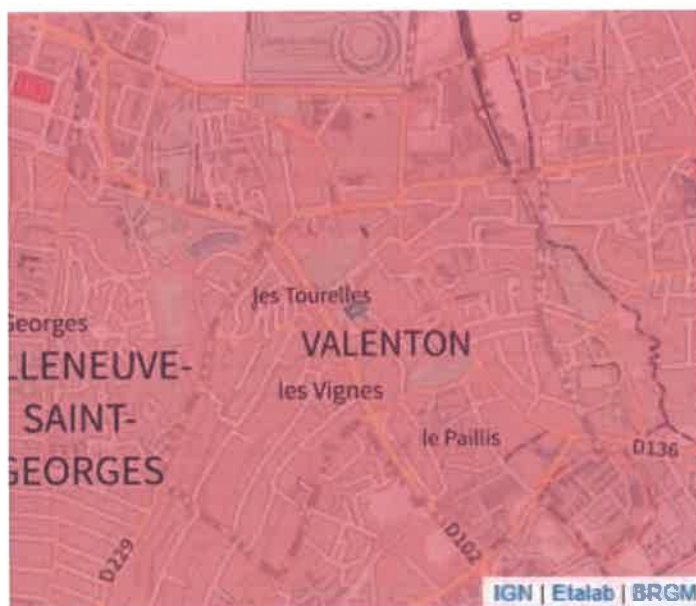
Date d'approbation : 21/11/2018

Un PPR approuvé est un PPR définitivement adopté.

Le PPR couvre les aléas suivants :

Mouvement de terrain Tassements différentiels

Le plan de prévention des risques est un document réalisé par l'Etat qui interdit de construire dans les zones les plus exposées et encadre les constructions dans les autres zones exposées.



### INONDATION

Le Plan de prévention des risques naturels (PPR) de type Plan de Prévention des Risques Naturels nommé PPRi

Ruissellement urbain a été prescrit et peut affecter votre bien.

Date de prescription : 09/07/2001

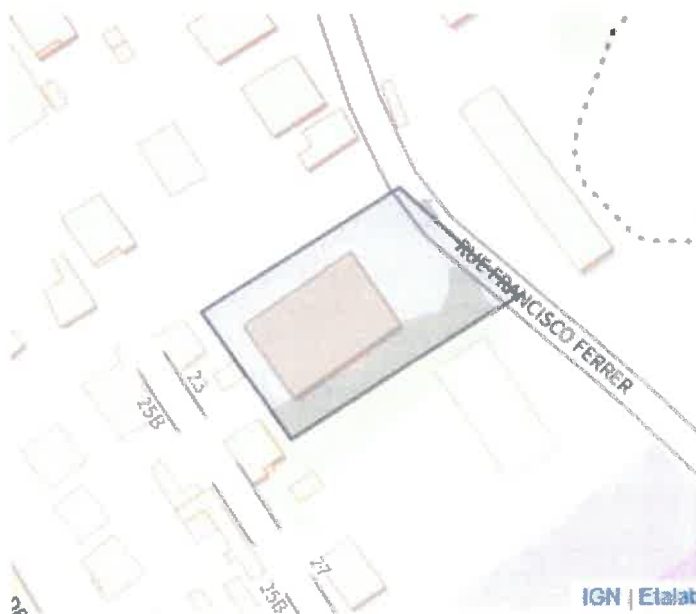
Un PPR prescrit est un PPR en cours d'élaboration à la suite d'un arrêté de prescription.

Un PPR qui est en cours d'élaboration n'est pas applicable, mais il doit faire l'objet d'une information des potentiels futurs locataires ou des futurs acquéreurs au titre de l'information acquereur-locataires. vous pouvez trouvez des informations complémentaires notamment la zone d'étude auprès de votre préfecture.

Le PPR couvre les aléas suivants :

Inondation Par ruissellement et coulée de boue

Le plan de prévention des risques est un document réalisé par l'Etat qui interdit de construire dans les zones les plus exposées et encadre les constructions dans les autres zones exposées.



## **RAPPEL**

### **Plans de prévention des risques**

Votre immeuble est situé dans le périmètre d'un plan de prévention des risques. Il peut être concerné par l'obligation de réaliser certains travaux. Pour le savoir vous devez consulter le PPR auprès de votre commune ou sur le site de votre préfecture.

### **Recommandation**

Pour faire face à un risque, il faut se préparer et connaître les bons réflexes.

Consulter le dossier d'information communal sur les risques (DICRIM) sur le site internet de votre mairie et les bons conseils sur [georisques.gouv.fr/me-preparer-me-protéger](http://georisques.gouv.fr/me-preparer-me-protéger)

## INFORMATIONS À PRÉCISER PAR LE VENDEUR / BAILLEUR

### PLAN DE PRÉVENTION DES RISQUES NATURELS

Rappel du risque : Mouvement de terrain.

**Le bien est-il concerné par des prescriptions de travaux ?**  Oui  Non

**Si oui, les travaux prescrits ont-ils été réalisés ?**  Oui  Non

### INFORMATION RELATIVE AUX SINISTRES INDEMNISÉS PAR L'ASSURANCE À LA SUITE D'UNE CATASTROPHE NATURELLE, MINIÈRE OU TECHNOLOGIQUE

**Le bien a-t-il fait l'objet d'indemnisation par une assurance suite à des dégâts liés à une catastrophe ?**  Oui  Non

Vous trouverez la liste des arrêtés de catastrophes naturelles pris sur la commune en annexe 2 ci-après (s'il y en a eu).

Les parties signataires à l'acte certifient avoir pris connaissance des informations restituées dans ce document et certifient avoir été en mesure de les corriger et le cas échéant de les compléter à partir des informations disponibles sur le site internet de la Préfecture ou d'informations concernant le bien, notamment les sinistres que le bien a subis.

**Le propriétaire doit joindre les extraits de la carte réglementaire et du règlement du PPR qui concernent la parcelle.**

## SIGNATURES

Vendeur / Bailleur




Date et lieu

Acheteur / Locataire

## ANNEXE 1 : A L'ADRESSE SAISIE, LES RISQUES SUIVANTS EXISTENT MAIS NE FONT PAS L'OBJET D'UNE OBLIGATION D'INFORMATION AU TITRE DE L'IAL



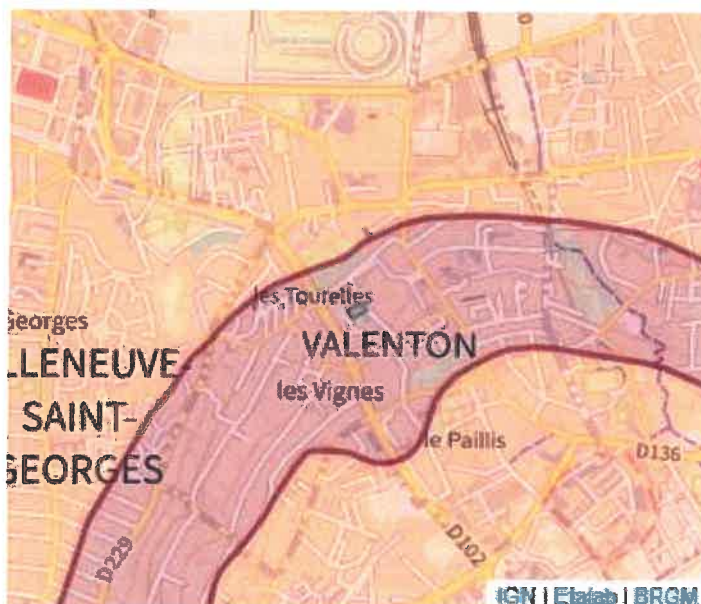
### ARGILE : 3/3

-  1 : Exposition faible
-  2 : Exposition moyenne
-  3 : Exposition fort

Les sols argileux évoluent en fonction de leur teneur en eau. De fortes variations d'eau (sécheresse ou d'apport massif d'eau) peuvent donc fragiliser progressivement les constructions (notamment les maisons individuelles aux fondations superficielles) suite à des gonflements et des tassements du sol, et entraîner des dégâts pouvant être importants. Le zonage argile identifie les zones exposées à ce phénomène de retrait-gonflement selon leur degré d'exposition.

Exposition forte : La probabilité de survenue d'un sinistre est élevée et l'intensité des phénomènes attendus est forte. Les constructions, notamment les maisons individuelles, doivent être réalisées en suivant des prescriptions constructives ad hoc. Pour plus de détails :

<https://www.cohesion-territoires.gouv.fr/sols-argileux-secheresse-et-construction#e3>

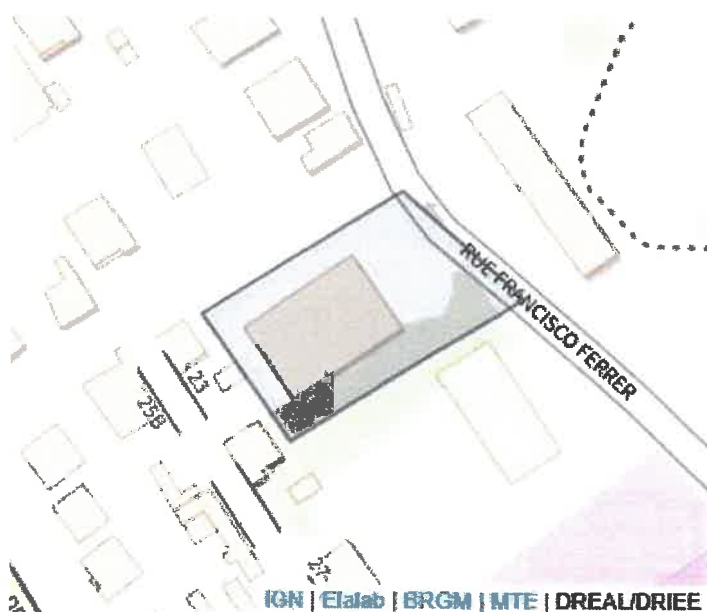


### POLLUTION DES SOLS (500 m)

Les pollutions des sols peuvent présenter un risque sanitaire lors des changements d'usage des sols (travaux, aménagements changement d'affectation des terrains) si elles ne sont pas prises en compte dans le cadre du projet.

Dans un rayon de 500 m autour de votre parcelle, sont identifiés :

- 9 site(s) référencé(s) dans l'inventaire des installations classées pour la protection de l'environnement (ICPE)
- 5 site(s) potentiellement pollué(s), référencé(s) dans l'inventaire des sites ayant accueilli par le passé une activité qui a pu générer une pollution des sols (CASIAS).





## CANALISATIONS TRANSPORT DE MATIÈRES DANGEREUSES

Une canalisation de matières dangereuses (gaz naturel, produits pétroliers ou chimiques) est située dans un rayon de 500 m autour de votre parcelle. La carte représente les implantations présentes autour de votre localisation. Il convient de rechercher une information plus précise en se rendant en mairie.



## ANNEXE 2 : LISTE DES ARRÊTÉS CAT-NAT PRIS SUR LA COMMUNE

Cette liste est utile notamment pour renseigner la question de l'état des risques relative aux sinistres indemnisés par l'assurance à la suite d'une catastrophe naturelle.

Nombre d'arrêtés de catastrophes naturelles (CAT-NAT) : 11

Source : CCR

Inondations et/ou Coulées de Boue : 4

Code national CATNAT	Début le	Fin le	Arrêté du	Sur le JO du
ECO8800084A	23/07/1988	23/07/1988	19/10/1988	03/11/1988
INTE1820387A	11/06/2018	11/06/2018	23/07/2018	15/08/2018
INTE2119792A	19/06/2021	20/06/2021	30/06/2021	02/07/2021
INTE9900627A	25/12/1999	29/12/1999	29/12/1999	30/12/1999

Sécheresse : 6

Code national CATNAT	Début le	Fin le	Arrêté du	Sur le JO du
INTE0000771A	01/01/1997	31/12/1997	27/12/2000	29/12/2000
INTE0400656A	01/07/2003	30/09/2003	25/08/2004	26/08/2004
INTE1920338A	01/10/2018	31/12/2018	16/07/2019	09/08/2019
INTE9300469A	01/06/1989	31/12/1992	06/09/1993	19/09/1993
INTE9600522A	01/01/1993	31/12/1995	09/12/1996	20/12/1996
INTE9700056A	01/01/1996	31/12/1996	11/02/1997	23/02/1997

Mouvement de Terrain : 1

Code national CATNAT	Début le	Fin le	Arrêté du	Sur le JO du
INTE9900627A	25/12/1999	29/12/1999	29/12/1999	30/12/1999

## ANNEXE 3 : SITUATION DU RISQUE DE POLLUTION DES SOLS DANS UN RAYON DE 500 M AUTOUR DE VOTRE BIEN

Base des installations classées soumises à autorisation ou à enregistrement

Nom du site	Fiche détaillée
BSPP (POMPIERS DE PARIS)	<a href="https://www.georisques.gouv.fr/risques/installations/donnees/details/0007409046">https://www.georisques.gouv.fr/risques/installations/donnees/details/0007409046</a>
SNTC	<a href="https://www.georisques.gouv.fr/risques/installations/donnees/details/0007408148">https://www.georisques.gouv.fr/risques/installations/donnees/details/0007408148</a>
ROSILIO MACHINES OUTILS	<a href="https://www.georisques.gouv.fr/risques/installations/donnees/details/0007407142">https://www.georisques.gouv.fr/risques/installations/donnees/details/0007407142</a>
ELYO - ILE DE FRANCE	<a href="https://www.georisques.gouv.fr/risques/installations/donnees/details/0006515470">https://www.georisques.gouv.fr/risques/installations/donnees/details/0006515470</a>
HOTEL LES BALLADINS	<a href="https://www.georisques.gouv.fr/risques/installations/donnees/details/0007406957">https://www.georisques.gouv.fr/risques/installations/donnees/details/0007406957</a>
VAL PAL	<a href="https://www.georisques.gouv.fr/risques/installations/donnees/details/0007408323">https://www.georisques.gouv.fr/risques/installations/donnees/details/0007408323</a>
CHARPENTES MEHA SAS	<a href="https://www.georisques.gouv.fr/risques/installations/donnees/details/0007409744">https://www.georisques.gouv.fr/risques/installations/donnees/details/0007409744</a>
LGD DEVELOPPEMENT	<a href="https://www.georisques.gouv.fr/risques/installations/donnees/details/0007405451">https://www.georisques.gouv.fr/risques/installations/donnees/details/0007405451</a>
TRANSFORMATEURMILLEPERTUS	<a href="https://www.georisques.gouv.fr/risques/installations/donnees/details/0007408617">https://www.georisques.gouv.fr/risques/installations/donnees/details/0007408617</a>

Inventaire CASIAS des anciens sites industriels et activités de services

Nom du site	Fiche détaillée
Garage	<a href="https://fiches-risques.brgm.fr/georisques/casias/SSP3896331">https://fiches-risques.brgm.fr/georisques/casias/SSP3896331</a>
Stockage	<a href="https://fiches-risques.brgm.fr/georisques/casias/SSP3896376">https://fiches-risques.brgm.fr/georisques/casias/SSP3896376</a>
Garage	<a href="https://fiches-risques.brgm.fr/georisques/casias/SSP3897401">https://fiches-risques.brgm.fr/georisques/casias/SSP3897401</a>
Laverie	<a href="https://fiches-risques.brgm.fr/georisques/casias/SSP3896313">https://fiches-risques.brgm.fr/georisques/casias/SSP3896313</a>
Station-service	<a href="https://fiches-risques.brgm.fr/georisques/casias/SSP3896322">https://fiches-risques.brgm.fr/georisques/casias/SSP3896322</a>

## Arrêté n° 2001/2440

*prescrivant l'établissement d'un plan de prévention des risques naturels prévisibles d'inondations et coulées de boue par ruissellement en secteur urbain*

*Le Préfet du Val-de-Marne,  
Chevalier de la Légion d'Honneur,*

*VU la loi n°87-565 du 25 juillet 1987 modifiée, relative à l'organisation de la sécurité civile, à la protection de la forêt contre l'incendie et à la prévention des risques naturels, notamment ses articles 40-1 à 40-7 issus de la loi n° 95-101 du 2 février 1995,*

*VU la loi n°92-3 du 3 janvier 1992 sur l'eau,*

*VU le décret n°95-1089 du 5 octobre 1995 relatif aux plans de prévention des risques naturels prévisibles,*

*VU les arrêtés du 5 septembre 2000 renforçant le lien entre l'indemnisation des dommages résultant des catastrophes naturelles et les mesures de prévention,*

*VU la circulaire du 24 novembre 2000 relative aux arrêtés susvisés,*

*VU les arrêtés interministériels portant constatation de l'état de catastrophe naturelle comptabilisés sur les territoires des communes du département du Val-de-Marne suite à des inondations et coulées de boue par ruissellement en secteur urbain,*

*CONSIDERANT l'existence de risques d'inondations et coulées de boue par ruissellement en secteur urbain dans le département du Val-de-Marne,*

*CONSIDERANT la nécessité de délimiter les zones exposées aux risques et de définir les mesures d'interdiction et les prescriptions à y mettre en œuvre*

*SUR proposition du Secrétaire Général de la Préfecture et du Directeur Départemental de l'Équipement,*

## ARRETE

Article 1<sup>er</sup> - L'établissement d'un plan de prévention des risques naturels prévisibles d'inondations et coulées de boues par ruissellement en secteur urbain est prescrit sur le territoire des communes d'Arcueil, Bry-sur-Marne, Cachan, Champigny-sur-Marne, Chennevières-sur-Marne, Chevilly-Larue, Créteil, Fresnes, Gentilly, L'Hay-les-Roses, Ivry-sur-Seine, Joinville-le-Pont, Le Kremlin-Bicêtre, Limeil-Brévannes, Maisons-Alfort, Mandres-les-Roses, Ormesson-sur-Marne, Saint-Maur-des-Fosses, Sucy-en-Brie, Valenton, Villecresnes, Villejuif, Villeneuve-le-Roi, Villeneuve-Saint-Georges, Villiers-sur-Marne et Vitry-sur-Seine.

Article 2 - Le périmètre mis à l'étude est constitué de l'ensemble des territoires des communes visées à l'article précédent.

Article 3 - La Direction Départementale de l'Équipement est chargée d'instruire le projet de plan de prévention des risques.

Article 4 - Le présent arrêté sera notifié aux maires des communes visées à l'article 1<sup>er</sup> et publié au Recueil des actes administratifs de la Préfecture.

Article 5 - Le Secrétaire Général de la Préfecture et le Directeur Départemental de l'Équipement sont chargés, chacun en ce qui le concerne, de l'exécution du présent arrêté.

Une ampliation sera adressée à :

- M. le Préfet de la Région Île-de-France
- M. le Préfet des Hauts-de-Seine
- M. le Préfet de Seine-Saint-Denis
- M. le Préfet de Seine-et-Marne
- M. le Préfet de l'Essonne
- M. le Sous-Préfet de l'Hay-les-Roses
- M. le Sous-Préfet de Nogent-sur-Marne
- M. le Préfet, Directeur régional de l'équipement Île-de-France
- M. le Directeur régional de l'environnement

Fait à Créteil le 9 juillet 2011

Pour ampliation:  
Le Chef de Bureau

*D. Bartier*

Dominique BARTIER



Signé : Pierre MIRABAUD



Liberté • Égalité • Fraternité

RÉPUBLIQUE FRANÇAISE

PREFET DU VAL DE MARNE

Direction de la coordination des politiques  
publiques et de l'appui territorial

Bureau de l'environnement et des procédures  
d'utilité publique

Direction régionale et interdépartementale de  
l'environnement et de l'énergie d'Ile-de-France

Pôle interdépartemental des risques naturels

**Arrêté n° 2019/03113 du 08/10/19**  
**relatif à l'information des acquéreurs et des locataires de biens**  
**immobiliers sur les risques naturels et technologiques majeurs dans la**  
**commune de Valenton**

**LE PREFET DU VAL DE MARNE**  
**Chevalier de la Légion d'Honneur**  
**Officier de l'Ordre National du Mérite**

- VU** le code général des collectivités territoriales ;
- VU** le code de l'environnement, et notamment ses articles L. 125-5 à L. 125-7, R. 125-23 à R. 125-27, R. 563-4 et D. 563-8-1 ;
- VU** le code de la construction et de l'habitation, et notamment ses articles L. 271-4 et L. 271-5 ;
- VU** l'arrêté du 27 juin 2018 portant délimitation des zones à potentiel radon du territoire français ;
- VU** l'arrêté du 13 juillet 2018 modifiant l'arrêté du 13 octobre 2005 portant définition du modèle d'imprimé pour l'établissement de l'état des risques naturels et technologiques ;
- VU** l'arrêté préfectoral n°2001/2440 du 9 juillet 2001 prescrivant l'établissement d'un Plan de Prévention du Risque inondation et coulées de boue par ruissellement en secteur urbain ;
- VU** l'arrêté préfectoral n°2007/4410 du 12 novembre 2007 portant approbation de la révision du Plan de Prévention du Risque Inondation de la Seine et de la Marne dans le département du Val-de-Marne ;
- VU** l'arrêté préfectoral n°2018/3846 du 21 novembre 2018 portant approbation du Plan de Prévention des Risques de mouvements de terrain différentiels consécutifs à la sécheresse et à la réhydratation des sols ;
- VU** l'arrêté préfectoral n°2015/2401 du 31 juillet 2015 relatif à l'information des acquéreurs et des locataires de biens immobiliers sur les risques naturels et technologiques majeurs dans la commune de Valenton ;
- VU** l'arrêté préfectoral n°2019/2115 du 10 juillet 2019, relatif à l'information des acquéreurs et des locataires de biens immobiliers sur les risques naturels et technologiques majeurs dans le département du Val-de-Marne modifiant l'arrêté 2015/2362 du 31 juillet 2015 ;

**CONSIDÉRANT** l'obligation d'information prévue à l'article R. 125-23 du code de l'environnement  
**SUR** la proposition de la Secrétaire générale de la préfecture ;

**A R R Ê T E**

**ARTICLE 1<sup>er</sup>** : L'arrêté n°2015/2401 est abrogé.

**ARTICLE 2 :** L'obligation d'information prévue au I et II de l'article L.125-5 du code de l'environnement s'applique à la commune de Valenton, en raison de son exposition aux risques naturels prévisibles suivants :

- inondation et coulées de boues par ruissellement en secteur urbain,
- inondation de la plaine sur les vallées de la Marne et de la Seine,
- mouvements de terrain différentiels consécutifs à la sécheresse et à la réhydratation des sols.

**ARTICLE 3 :** Les documents de référence aux risques naturels auxquels la commune est exposée sont :

- l'arrêté préfectoral n°2001/2440 du 9 juillet 2001 prescrivant l'établissement d'un Plan de prévention des risques naturels prévisibles « inondation et coulées de boues par ruissellement en secteur urbain »,
- le plan de prévention du risque inondation de la Marne et de la Seine approuvé par arrêté préfectoral n°2007/4410 du 12 novembre 2007,
- l'arrêté préfectoral n°2018/3846 du 21 novembre 2018 portant approbation du Plan de Prévention des Risques de mouvements de terrain différentiels consécutifs à la sécheresse et à la réhydratation des sols.

**ARTICLE 4 :** Les éléments nécessaires à l'information des acquéreurs et des locataires de biens immobiliers sur les risques naturels et technologiques majeurs sont consignés dans un dossier d'information annexé au présent arrêté. Ce dossier comporte :

- une fiche synthétique sur laquelle sont recensés les risques sur le territoire de la commune ainsi que les documents de référence correspondants. Ce document donne également toute indication sur la nature et sur l'intensité de ces risques,
- une cartographie délimitant, pour chaque risque, les zones exposées sur le territoire de la commune.

Lorsqu'un plan de prévention est prescrit, les cartographies sont fournies à titre indicatif en fonction des connaissances. Le périmètre à considérer pour l'information des acquéreurs et des locataires est, jusqu'à l'approbation du plan, le périmètre délimité dans l'arrêté préfectoral qui a prescrit l'élaboration de ce plan.

**ARTICLE 5 :** Les présentes dispositions sont systématiquement mises à jour lors de l'entrée en vigueur, pour la commune de Valenton, de tout arrêté préfectoral rendant immédiatement opposables certaines dispositions d'un plan de prévention des risques naturels prévisibles, ou approuvant un plan de prévention des risques naturels prévisibles ou un plan de prévention des risques technologiques, ou approuvant la révision d'un de ces plans, ou lorsque des informations nouvelles permettent de modifier l'appréciation de la nature ou de l'intensité des risques auxquels est susceptible de se trouver exposée tout ou partie de la commune faisant l'objet d'un de ces plans.

**ARTICLE 6 :** Une copie du présent arrêté ainsi que le dossier d'information et les documents de référence qui s'y rattachent seront adressés au Maire de Valenton, aux fins d'affichage en mairie ainsi qu'à la Chambre départementale des notaires. Ils pourront être consultés, sur demande, en mairie, en préfecture ainsi que dans les sous-préfectures de Nogent-sur-Marne et de l'Haÿ-les-Roses.

Ils seront mis en ligne sur le site Internet de la préfecture du Val-de-Marne :

<http://www.val-de-marne.pref.gouv.fr>

Mention de la publication du présent arrêté et des modalités de sa consultation sera insérée dans un journal diffusé dans le département du Val-de-Marne.

**ARTICLE 7 :** Le présent arrêté abroge et remplace l'arrêté préfectoral n°2015/2401 du 31 juillet 2015, relatif à l'information des acquéreurs et des locataires de biens immobiliers sur les risques naturels et technologiques majeurs dans la commune de Valenton.

**ARTICLE 8 :** La Secrétaire générale de la préfecture du Val-de-Marne, les Sous-Préfets de Nogent-sur-Marne et de l'Haÿ-les-Roses, le Maire de Valenton, le Président de la Chambre interdépartementale des notaires pour Paris, la Seine-Saint-Denis et le Val-de-Marne et le Directeur régional et interdépartemental de l'environnement et de l'énergie Île-de-France, sont chargés, chacun en ce qui le concerne, de l'application du présent arrêté, qui sera publié au recueil des actes administratifs de la préfecture.

Pour le Préfet et par délégation,  
le Directeur régional et interdépartemental  
de l'environnement et de l'énergie d'Île-de-France

Jérôme SOELLNER

## Commune de Valenton

### Informations sur les risques naturels et technologiques

pour l'application des I, II, III de l'article L 125-5 à L 125-7 du code de l'environnement

#### 1. Annexe à l'arrêté préfectoral

N° **2019/03113** du **8 octobre 2019** mis à jour le \_\_\_\_\_

#### 2. Situation de la commune au regard d'un ou plusieurs plans de prévention de risques naturels prévisibles [ PPRn ]

La commune est située dans le périmètre d'un PPR n oui  non

Prescrit	date	aléa	
	9 juillet 2001		Inondation et coulées de boue par ruissellement en secteur urbain
Approuvé	12 novembre 2007		Inondation de plaine
Approuvé	21 novembre 2018		Mouvements de terrain consécutifs à la sécheresse

Les documents de référence sont :

Arrêté de prescription du PPR inondations et coulées de boue par ruissellement en secteur urbain (le périmètre concerne toute la commune) du 09/07/2001	Consultable sur Internet	<input checked="" type="checkbox"/>
Note de présentation PPRI de la Marne et de la Seine du 12/11/2007		<input checked="" type="checkbox"/>
Arrêté d'approbation du PPRI de la Marne et de la Seine du 12/11/2007		<input checked="" type="checkbox"/>
Arrêté d'approbation du PPR mouvements de terrain différentiels consécutifs à la sécheresse et à la réhydratation des sols du 21/11/2018		<input checked="" type="checkbox"/>

#### 3. Situation de la commune au regard d'un plan de prévention de risques technologiques [ PPR t ]

La commune est située dans le périmètre d'un PPR t oui  non

\_\_\_\_\_ date \_\_\_\_\_ effet \_\_\_\_\_

Les documents de référence sont :

Consultable sur Internet

#### 4. Situation de l'immeuble au regard du zonage réglementaire pour la prise en compte de la sismicité

en application des articles R 563-4 et R 125-23 du code de l'environnement modifiés par les décrets n°2010-1254 et 2010-1255

L'immeuble est situé dans une commune de sismicité forte zone 5  moyenne zone 4  modérée zone 3  faible zone 2  Très faible zone 1

#### 5. Situation de l'immeuble au regard du zonage réglementaire à potentiel radon

L'immeuble est situé dans une commune à potentiel radon classée en niveau 3 oui  non

#### 6. Information relative à la pollution des sols

La commune est concernée par un secteur d'information sur les sols (SIS) Oui  non

#### 5. Cartographie

extraits de documents ou de dossiers permettant la localisation des immeubles au regard des risques encourus

Cartes des aléas et du zonage réglementaire du PPRI de la Marne et de la Seine approuvé le 12 novembre 2007 (la crue de référence est la crue de 1910) - 1 planche A4 (échelle 1/15 000)

Extrait de la carte des vitesses de l'étude SAFEGE (PPRI de la Marne et de la Seine) - 1 planche A3 (échelle 1/10 000)

Copie de la carte des aléas (étude du BRGM – échelle 1/50 000) et du zonage réglementaire du risque mouvements de terrain différentiels consécutifs à la sécheresse et à la réhydratation des sols - 1 planche A3 (échelle 1/15 000)

#### 6. Arrêtés portant ou ayant porté reconnaissance de l'Etat de catastrophe naturelle ou technologique

La liste actualisée des arrêtés est consultable sur le site portail [www.prim.net](http://www.prim.net) dans la rubrique « ma commune face aux risques »

Date

Le Préfet de département

Sites internet :

Mise à jour :



# Décrets, arrêtés, circulaires

## TEXTES GÉNÉRAUX

### MINISTÈRE DES SOLIDARITÉS ET DE LA SANTÉ

#### Arrêté du 27 juin 2018 portant délimitation des zones à potentiel radon du territoire français

NOR : SSAP1817819A

**Publics concernés :** collectivités territoriales, propriétaires ou exploitants de certaines catégories d'établissements publics ou privés recevant du public, vendeurs, bailleurs, acquéreurs ou locataires de biens immobiliers, particuliers, employeurs

**Objet :** délimitation des zones à potentiel radon à l'échelle communale

**Entrée en vigueur :** le présent arrêté entre en vigueur le 1<sup>er</sup> juillet 2018

**Notice :** le texte fixe la répartition des communes entre les trois zones à potentiel radon définies à l'article R.1333-29 du code de la santé publique, sur lesquelles des mesures d'information, d'évaluation ou de mesurage et des mesures de prévention de l'exposition au radon prévues aux articles L. 1333-22 du code de la santé publique, L. 125-5 du code de l'environnement et L. 4451-1 du code du travail sont mises en œuvre par les publics concernés.

**Références :** l'arrêté est pris en application de l'article L. 1333-22 du code de la santé publique. Le texte peut être consulté, dans sa version consolidée, sur le site Legifrance <http://www.legifrance.gouv.fr>.

Le ministre d'Etat, ministre de la transition écologique et solidaire, le ministre de la cohésion des territoires, la ministre des solidarités et de la santé et la ministre du travail,

Vu la directive 2013/59/Euratom du Conseil du 5 décembre 2013 fixant les normes de base relatives à la protection sanitaire contre les dangers résultant de l'exposition aux rayonnements ionisants et abrogeant les directives 89/618/Euratom, 90/641/Euratom, 96/29/Euratom, 97/43/Euratom et 2003/122/Euratom

Vu le code de la santé publique, notamment son article L. 1333-22 et R.1333-29 ;

Vu le code de l'environnement, notamment son article L. 125-5 ;

Vu le code du travail, notamment son article L. 4451-1 ;

Arrêtent :

**Art. 1<sup>er</sup>.** – En application des articles L.1333-22 du code de la santé publique et L.125-5 du code de l'environnement, les communes sont réparties entre les trois zones à potentiel radon définies à l'article R. 1333-29 du code de la santé publique conformément à la liste ci-après.

Cette liste est arrêtée par référence aux délimitations administratives, issues du code officiel géographique de l'Institut national de la statistique et des études économiques, en vigueur à la date du 1<sup>er</sup> janvier 2016.

**Ain :** tout le département en zone 1 sauf :

- les communes de Ambérieu-en-Bugey, Ambronay, Bellegarde-sur-Valserine, Bettant, Champfromier, Chanay, Chézery-Forens, Confort, Cras-sur-Reyssouze, Divonne-les-Bains, Druillat, Echallon, Echenevex, Etrez, Foissiat, Giron, Injoux-Génissiat, Lancrans, Léaz, Lhôpital, Lompnas, Marboz, Marchamp, Mijoux, Montanges, Priay, Reyrieux, Serrières-de-Briord, Surjoux, Vaux-en-Bugey, Villebois, Villieu-Loyes-Mollon en zone 2.

**Aisne :** tout le département en zone 1.

**Allier :** tout le département en zone 1, sauf :

- les communes de Abrest, Audes, Bellenaves, Bellerive-sur-Allier, Chambérat, Chareil-Cintrat, Chazemais, Chezelle, Chirat-l'Église, Courçais, Deneuille-lès-Chantelle, Hauterive, La Chapelaude, Louroux-de-Bouble, Lurcy-Lévis, Mesples, Saint-Désiré, Saint-Éloy-d'Allier, Saint-Palais, Saint-Yorre, Sussat, Veauce, Vichy, Vicq, Viplaix en zone 2 ;
- les communes de Agonges, Andelaroche, Archignat, Arfeuilles, Arpheuilles-Saint-Priest, Arronnes, Aubigny, Autry-Issards, Bagneux, Barrais-Bussolles, Beaune-d'Allier, Bègues, Bert, Besson, Bézenet, Bizeneuille, Blomard, Bost, Bourbon-l'Archambault, Bransat, Bresnay, Busset, Buxières-les-Mines, Cérilly, Cesset, Chamblet, Chantelle, Chappes, Charroux, Châtel-Montagne, Châtelperron, Châtelus, Châtillon, Chavenon, Chouvigny, Colombier, Commentry, Cosne-d'Allier, Coulandon, Couleuvre, Coutansouze, Couzon,

Murs, Sainte-Anne-Saint-Priest, Sainte-Marie-de-Vaux, Saint-Gence, Saint-Georges-les-Landes, Saint-Hilaire-la-Treille, Saint-Hilaire-les-Places, Saint-Jouvent, Saint-Julien-le-Petit, Saint-Junien, Saint-Junien-les-Combes, Saint-Just-le-Martel, Saint-Laurent-les-Églises, Saint-Laurent-sur-Gorre, Saint-Léger-la-Montagne, Saint-Léger-Magnazeix, Saint-Léonard-de-Noblat, Saint-Martial-sur-Isop, Saint-Martin-de-Jussac, Saint-Martin-le-Mault, Saint-Martin-le-Vieux, Saint-Martin-Terressus, Saint-Mathieu, Saint-Méard, Saint-Ouen-sur-Gartempe, Saint-Pardoux, Saint-Paul, Saint-Priest-Ligoure, Saint-Priest-sous-Aixe, Saint-Priest-Taurion, Saint-Sornin-la-Marche, Saint-Sornin-Leulac, Saint-Sulpice-Laurière, Saint-Sulpice-les-Feuilles, Saint-Sylvestre, Saint-Symphorien-sur-Couze, Saint-Victurien, Saint-Vitte-sur-Briance, Saint-Yrieix-la-Perche, Saint-Yrieix-sous-Aixe, Sauviat-sur-Vige, Solignac, Surdoux, Sussac, Tersannes, Thiat, Thouron, Val d'Issoire, Vaulry, Vayres, Verneuil-Moustiers, Verneuil-sur-Vienne, Veyrac, Vicq-sur-Breuilh, Videix, Villefavard en zone 3.

**Vosges** : tout le département en zone 1, sauf :

- les communes de Aouze, Aroffe, Autrey, Bains-les-Bains, Balléville, Belmont-sur-Vair, Capavenir Vosges, Châtenois, Chef-Haut, Circourt, Contrexéville, Crainvilliers, Dommartin-sur-Vraie, Fomerey, Fremifontaine, Frizon, Gemmelaincourt, Hagécourt, Maconcourt, Martigny-les-Bains, Mortagne, Norroy, Parcy-sous-Montfort, Pleuvezain, Rainville, Removille, Sainte-Hélène, Saint-Menge, Saint-Paul, Soncourt, Suriauville, Vicherey, Viocourt, Vouxeux en zone 2 ;
- les communes de Anould, Arches, Archettes, Arrentès-de-Corcieux, Ban-de-Laveline, Ban-de-Sapt, Ban-sur-Meurthe-Clefcy, Barbey-Seroux, Basse-sur-le-Rupt, Beauménil, Bellefontaine, Belmont-sur-Buttant, Belval, Biffontaine, Bruyères, Bussang, Champdray, Champ-le-Duc, Châtas, Cleurie, Coinches, Corcieux, Cornimont, Denipaire, Deycimont, Dinozé, Docelles, Domfaing, Dommartin-lès-Remiremont, Dounoux, Entre-Deux-Eaux, Epinal, Etival-Clairefontaine, Faucompierre, Fays, Ferdrupt, Fiménil, Fraize, Frapelle, Fresse-sur-Moselle, Gemaingoutte, Gérardmer, Gerbamont, Gerbépal, Girmont-Val-d'Ajol, Grandrupt, Granges-Aumontzey, Hadol, Herpeltmont, Hurbache, La Bourgonce, La Bresse, La Chapelle-aux-Bois, La Chapelle-devant-Bruyères, La Croix-aux-Mines, La Forge, La Grande-Fosse, La Houssière, La Neuveville-devant-Lépanges, La Petite-Fosse, La Petite-Raon, La Salle, La Voivre, Laval-sur-Vologne, Laveline-devant-Bruyères, Laveline-du-Houx, Le Beulay, Le Ménil, Le Mont, Le Puid, Le Saulcy, Le Syndicat, Le Thillot, Le Tholy, Le Val-d'Ajol, Le Valtin, Le Vermont, Lépanges-sur-Vologne, Les Poulières, Liezey, Lubine, Lusse, Luvigny, Ménil-de-Senones, Moussey, Moyenmoutier, Nayemont-les-Fosses, Neuvillers-sur-Fave, Nompattelize, Pair-et-Grandrupt, Plainfaing, Plombières-les-Bains, Prey, Provençères-et-Colroy, Ramonchamp, Raon-aux-Bois, Raon-l'Étape, Raon-sur-Plaine, Rehaupal, Remiremont, Remomeix, Rochesson, Rupt-sur-Moselle, Saint-Amé, Saint-Dié-des-Vosges, Sainte-Marguerite, Saint-Étienne-lès-Remiremont, Saint-Jean-d'Ormont, Saint-Léonard, Saint-Maurice-sur-Moselle, Saint-Michel-sur-Meurthe, Saint-Nabord, Saint-Rémy, Saint-Stail, Sapois, Saulcy-sur-Meurthe, Saulxures-sur-Moselotte, Senones, Taintrux, Thiéfosse, Vagney, Vecoux, Ventron, Vervezelle, Vienville, Vieux-Moulin, Wisembach, Xertigny, Xonrupt-Longemer en zone 3.

**Yonne** : tout le département en zone 1, sauf :

- les communes de Bagneaux, Courgenay, Dixmont, Saint-Père en zone 2 ;
- les communes de Avallon, Bussièrès, Chastellux-sur-Cure, Cussy-les-Forges, Domecy-sur-Cure, Island, Magny, Menades, Pierre-Perthuis, Pontaubert, Quarré-les-Tombes, Saint-André-en-Terre-Plaine, Saint-Brancher, Sainte-Magnance, Saint-Germain-des-Champs, Saint-Léger-Vauban, Sauvigny-le-Beuréal, Sauvigny-le-Bois, Savigny-en-Terre-Plaine, Vault-de-Lugny en zone 3.

**Territoire de Belfort** : tout le département en zone 1, sauf :

- les communes de Andelnans, Bessoncourt, Bethonvilliers, Châtenois-les-Forges, Chèvremont, Cravanche, Danjoutin, Denney, Essert, Fêche-l'Église, Lachapelle-sous-Rougemont, Lacollonge, Lebetain, Meroux, Moval, Pérouse, Petitefontaine, Phaffans, Sevenans, Trévenans, Vézelois en zone 2 ;
- les communes de Anjoutey, Auxelles-Bas, Auxelles-Haut, Belfort, Bourg-sous-Châtelet, Chau, Eguenigue, Eloie, Etueffont, Evette-Salbert, Felon, Giromagny, Grosmagny, Lachapelle-sous-Chaux, Lamadeleine-Val-des-Anges, Lepuix, Leval, Menoncourt, Offemont, Petitmagny, Rievescemont, Romagny-sous-Rougemont, Roppe, Rougegoutte, Rougemont-le-Château, Saint-Germain-le-Châtelet, Sermamagny, Valdoie, Vescemont, Vétrigne en zone 3.

**Essonne** : tout le département en zone 1.

**Hauts-de-Seine** : tout le département en zone 1.

**Seine-Saint-Denis** : tout le département en zone 1.

**Val-de-Marne** : tout le département en zone 1.

**Val-d'Oise** : tout le département en zone 1.

**Guadeloupe** : tout le département en zone 1.

**Martinique** : tout le département en zone 1, sauf :

- les communes de Basse-Pointe, Bellefontaine, Case-Pilote, Ducos, Fonds-Saint-Denis, Fort-de-France, L'Ajoupa-Bouillon, Le Carbet, Le Diamant, Le Lorrain, Le Marin, Le Morne-Rouge, Le Prêcheur, Les Anses-d'Arlet, Les Trois-Ilets, Rivière-Pilote, Rivière-Salée, Sainte-Luce, Saint-Esprit, Saint-Pierre, Schœlcher en zone 2.

**Guyane** : tout le département en zone 1, sauf :

- les communes de Apatou, Camopi, Iracoubo, Kourou, Macouria, Mana, Maripasoula, Montsinéry-Tonnegrande, Ouanary, Papaïchton, Régina, Roura, Saint-Élie, Saint-Georges, Saint-Laurent-du-Maroni, Saül, Sinnamary en zone 3.

**La Réunion** : tout le département en zone 1, sauf :

- les communes de Cilaos, Saint-Benoit, Salazie en zone 2.

**Département de Mayotte** : tout la collectivité en zone 3.

**Saint-Pierre-et-Miquelon** : toute la collectivité en zone 3.

**Saint-Martin** : toute la collectivité en zone 1.

**Saint Barthélémy** : toute la collectivité en zone 1.

**Wallis et Futuna** : toute la collectivité en zone 1, sauf :

- les communes de Hahake et Hihifo en zone 3.

**Art. 2.** – Le présent arrêté entre en vigueur au 1<sup>er</sup> juillet 2018.

**Art. 3.** – Le directeur général de la santé, le directeur général de la prévention des risques, le directeur de l'habitat, de l'urbanisme et des paysages et le directeur général du travail sont chargés, chacun en ce qui les concerne, de l'exécution du présent arrêté, qui sera publié au *Journal officiel* de la République française.

Fait le 27 juin 2018.

*La ministre des solidarités  
et de la santé,*

Pour la ministre et par délégation :  
*Le directeur général de la santé,*  
J. SALOMON

*Le ministre d'Etat,  
ministre de la transition écologique  
et solidaire,*

Pour le ministre d'Etat et par délégation :

*Le directeur général  
de la prévention des risques,*  
C. BOURILLET

*Le ministre de la cohésion des territoires,*  
Pour le ministre et par délégation :




*Le directeur de l'habitat,  
de l'urbanisme et des paysages,*  
F. ADAM


*Le directeur de l'habitat,  
de l'urbanisme et des paysages,*  
F. ADAM

*La ministre du travail,*  
Pour la ministre et par délégation :  
*Le directeur général du travail,*  
Y. STRUILLOU

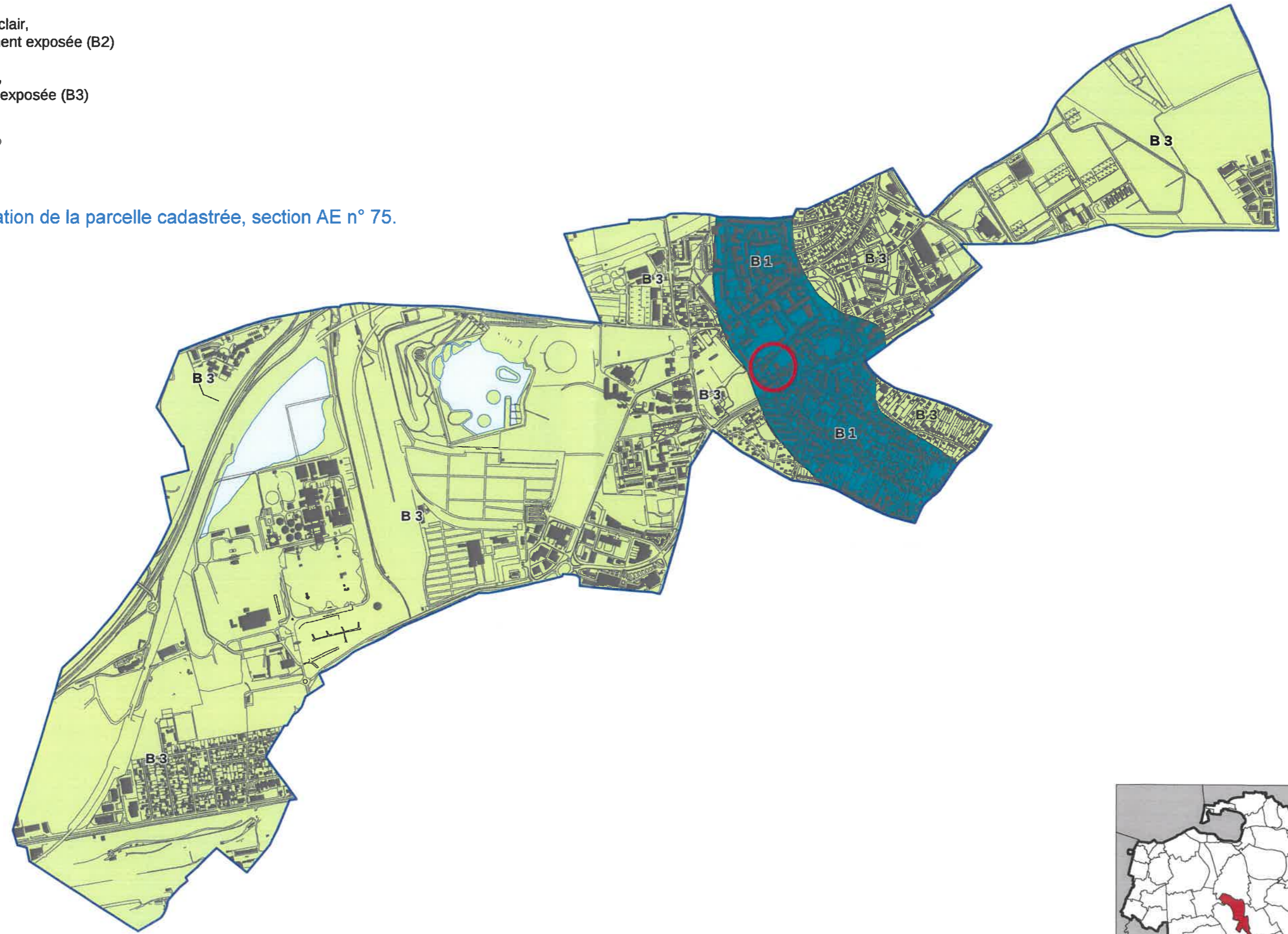


Légende :

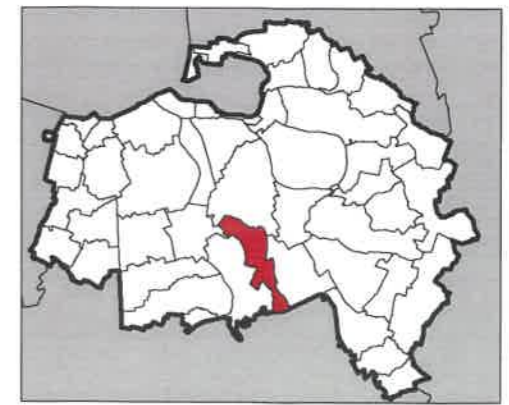
-  Zone bleu foncé, fortement exposée (B1)
-  Zone bleu clair, moyennement exposée (B2)
-  Zone verte, faiblement exposée (B3)



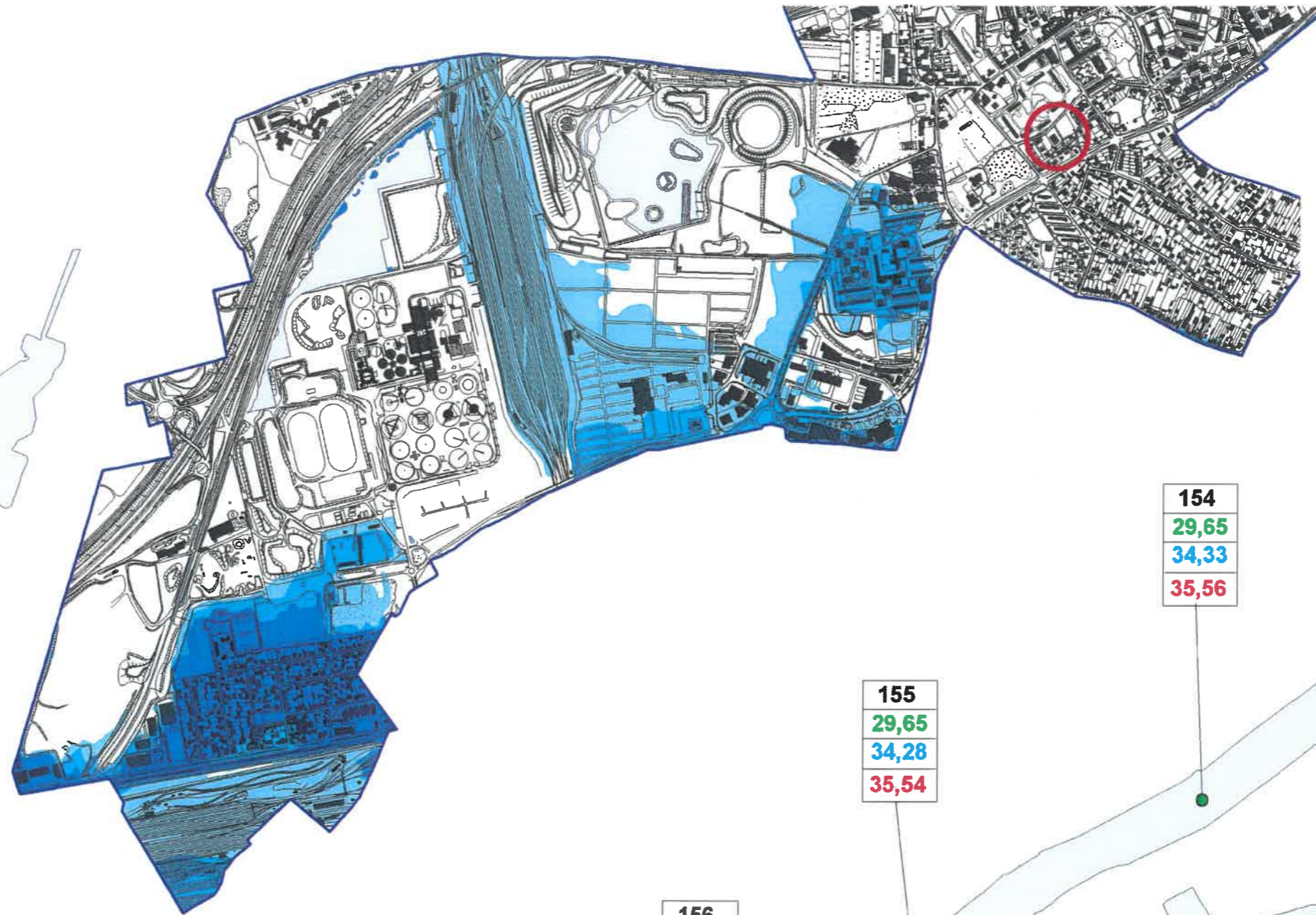
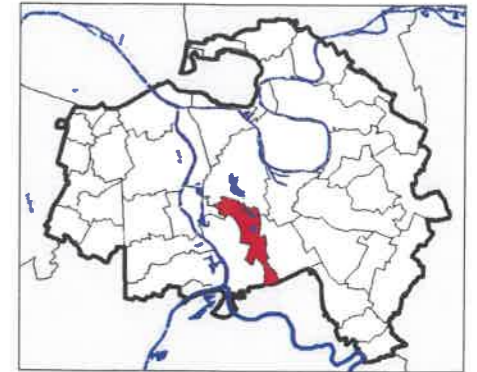
 Localisation de la parcelle cadastrée, section AE n° 75.



République Française  
PRÉFET  
DU VAL-DE-MARNE



**VALENTON**  
Aléas



<b>154</b>
29,65
34,33
35,56

<b>155</b>
29,65
34,28
35,54

<b>156</b>
29,65
34,23
35,52

<b>157</b>
29,65
34,18
35,50

<b>158</b>
29,65
34,13
35,49

<b>159</b>
29,65
34,03
35,49

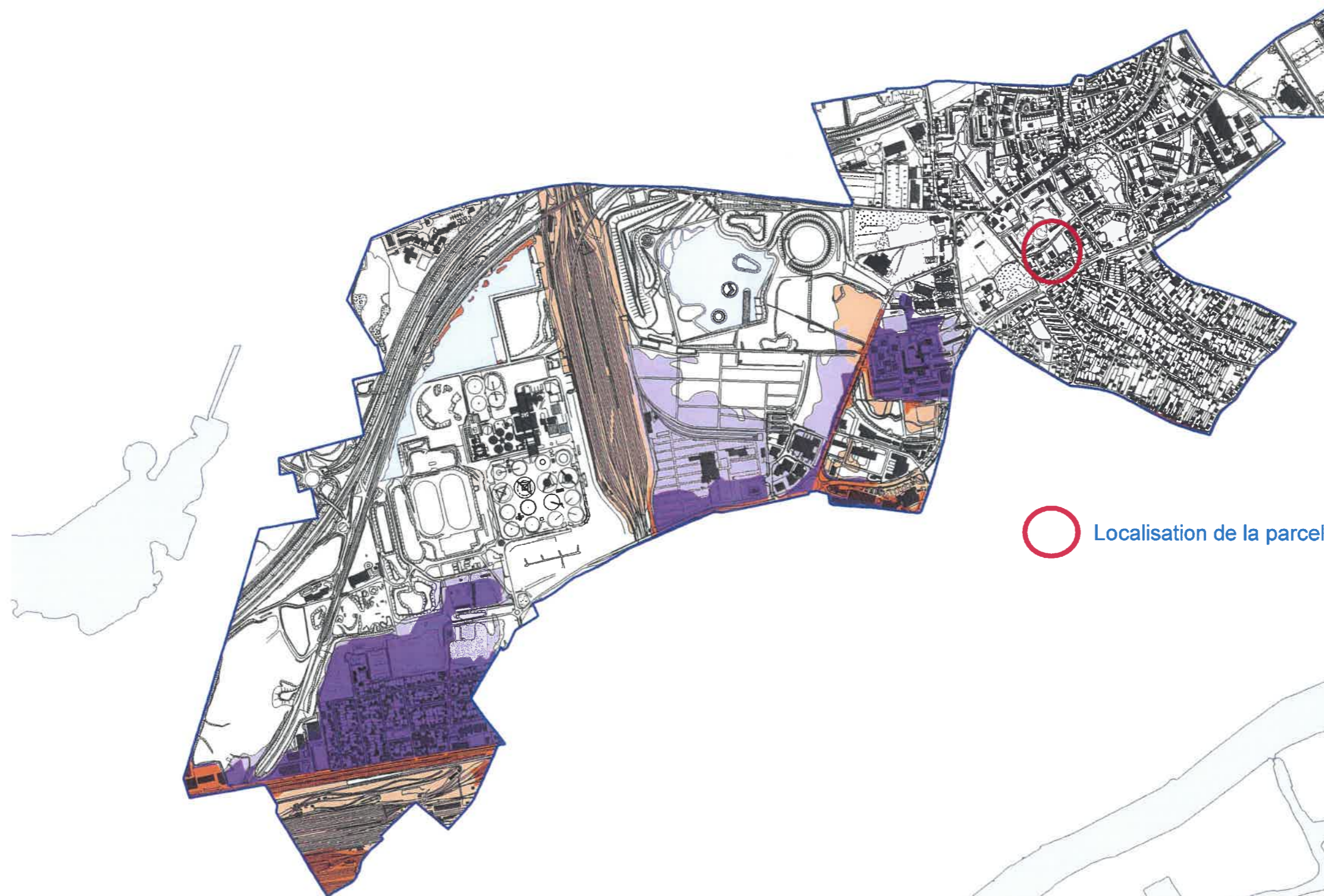
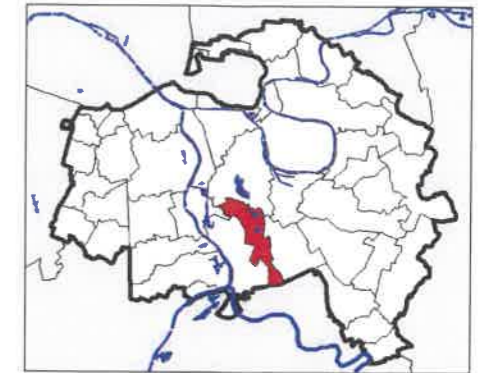
●	Point Kilométrique
<b>152</b>	N° du point kilométrique
31,65	Retenue Normale
34,43	Cote de la crue de 1924
35,68	Cote de la crue de 1910
<b>Aléas</b>	
Light Blue	Submersion comprise entre 0 m et 1 m
Medium Blue	Submersion comprise entre 1 m et 2 m
Dark Blue	Submersion supérieure à 2 m
Echelle : 1 / 15000	

○ Localisation de la parcelle cadastrée, section AE n° 75.



# VALENTON

## Zonage réglementaire



 Localisation de la parcelle cadastrée, section AE n° 75.

	Limite communale
	Hydrographie
	Crue 1910
	Zone rouge (de grand écoulement)
	Zone verte (Espace naturel de loisirs)
	Zone orange foncé (Autre espace urbanisé en aléas fort et très fort)
	Zone orange clair (Autre espace urbanisé en autres aléas)
	Zone violet foncé (Zone urbaine dense en aléas fort et très fort)
	Zone violet clair (Zone urbaine dense en autres aléas)
	Zone bleue (Centre Urbain)

Echelle : 1 / 15000