



**RÉPUBLIQUE  
FRANÇAISE**

*Liberté  
Égalité  
Fraternité*



Ce QR Code peut servir à vérifier  
l'authenticité des données contenues  
dans ce document.

# ÉTAT DES RISQUES POUR L'INFORMATION DES ACQUÉREURS ET DES LOCATAIRES

Établi le 27 octobre 2025

La loi du 30 juillet 2003 a institué une obligation d'information des acquéreurs et locataires (IAL) : le propriétaire d'un bien immobilier (bâti ou non bâti) est tenu d'informer l'acquéreur ou le locataire du bien sur certains risques majeurs auquel ce bien est exposé, au moyen d'un état des risques, ceci afin de bien les informer et de faciliter la mise en œuvre des mesures de protection éventuelles .

L'état des risques est obligatoire à la première visite.

Attention! Le non respect de ces obligations peut entraîner une annulation du contrat ou une réfaction du prix.

Ce document est un état des risques pré-rempli mis à disposition par l'État depuis [www.georisques.gouv.fr](http://www.georisques.gouv.fr). Il répond au modèle arrêté par le ministre chargé de la prévention des risques prévu par l'article R. 125-26 du code de l'environnement.

Il appartient au propriétaire du bien de vérifier l'exactitude de ces informations autant que de besoin et, le cas échéant, de les compléter à partir de celles disponibles sur le site internet de la préfecture ou de celles dont ils disposent, notamment les sinistres que le bien a subis.

En complément, il aborde en annexe d'autres risques référencés auxquels la parcelle est exposée.

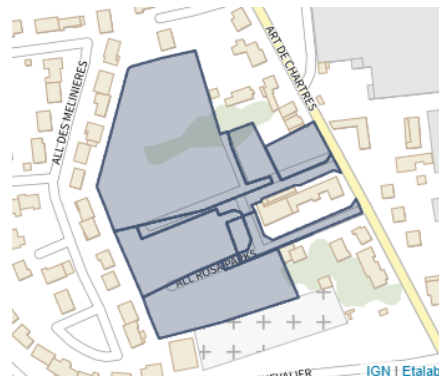
Cet état des risques réglementés pour l'information des acquéreurs et des locataires (ERRIAL) est établi pour les parcelles mentionnées ci-dessous.

## PARCELLE(S)

**45770 SARAN**

Code parcelle :

**000-BN-688, 000-BN-690, 000-BN-689, 000-BN-686, 000-BN-685, 000-BN-693, 000-BN-691, 000-BN-692**



Parcelle(s) : 000-BN-688, 000-BN-690, 000-BN-689, 000-BN-686, 000-BN-685, 000-BN-693, 000-BN-691, 000-BN-692, 45770 SARAN

## INFORMATIONS À PRÉCISER PAR LE VENDEUR / BAILLEUR

### INFORMATION RELATIVE AUX SINISTRES INDEMNISÉS PAR L'ASSURANCE À LA SUITE D'UNE CATASTROPHE NATURELLE, MINIÈRE OU TECHNOLOGIQUE

**Le bien a-t-il fait l'objet d'indemnisation par une assurance suite à des dégâts liés à une catastrophe ?**  Oui  Non

Vous trouverez la liste des arrêtés de catastrophes naturelles pris sur la commune en annexe 2 ci-après (s'il y en a eu).

Les parties signataires à l'acte certifient avoir pris connaissance des informations restituées dans ce document et certifient avoir été en mesure de les corriger et le cas échéant de les compléter à partir des informations disponibles sur le site internet de la Préfecture ou d'informations concernant le bien, notamment les sinistres que le bien a subis.

### SIGNATURES

Vendeur / Bailleur

Date et lieu




Acheteur / Locataire



## ANNEXE 1 : A L'ADRESSE SAISIE, LES RISQUES SUIVANTS EXISTENT MAIS NE FONT PAS L'OBJET D'UNE OBLIGATION D'INFORMATION AU TITRE DE L'IAL



### ARGILE : 3/3

-  1 : Exposition faible
-  2 : Exposition moyenne
-  3 : Exposition forte

Les sols argileux évoluent en fonction de leur teneur en eau. De fortes variations d'eau (sécheresse ou d'apport massif d'eau) peuvent donc fragiliser progressivement les constructions (notamment les maisons individuelles aux fondations superficielles) suite à des gonflements et des tassements du sol, et entraîner des dégâts pouvant être importants. Le zonage argile identifie les zones exposées à ce phénomène de retrait-gonflement selon leur degré d'exposition.

Exposition forte : La probabilité de survenue d'un sinistre est élevée et l'intensité des phénomènes attendus est forte. Les constructions, notamment les maisons individuelles, doivent être réalisées en suivant des prescriptions constructives ad hoc. Pour plus de détails :

<https://www.cohesion-territoires.gouv.fr/sols-argileux-secheresse-et-construction#e3>

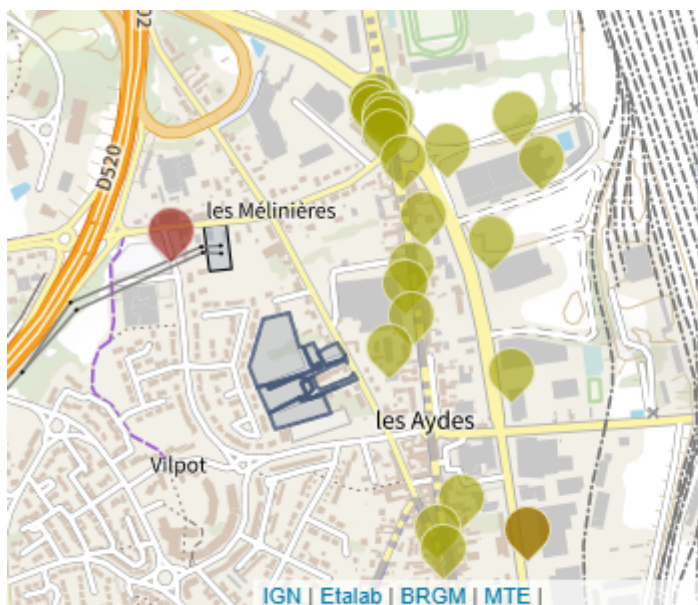


### POLLUTION DES SOLS (500 m)

Les pollutions des sols peuvent présenter un risque sanitaire lors des changements d'usage des sols (travaux, aménagements, changement d'affectation des terrains) si elles ne sont pas prises en compte dans le cadre du projet.

Dans un rayon de 500 m autour de votre parcelle, sont identifiés :

- 2 site(s) référencé(s) dans l'inventaire des installations classées pour la protection de l'environnement (ICPE)
- 24 site(s) potentiellement pollué(s), référencé(s) dans l'inventaire des sites ayant accueilli par le passé une activité qui a pu générer une pollution des sols (CASIAS).





## CANALISATIONS TRANSPORT DE MATIÈRES DANGEREUSES

Une canalisation de matières dangereuses (gaz naturel, produits pétroliers ou chimiques) est située dans un rayon de 500 m autour de votre parcelle. La carte représente les implantations présentes autour de votre localisation. Il convient de rechercher une information plus précise en se rendant en mairie.



## ANNEXE 2 : LISTE DES ARRÊTÉS CAT-NAT PRIS SUR LA COMMUNE

Cette liste est utile notamment pour renseigner la question de l'état des risques relative aux sinistres indemnisés par l'assurance à la suite d'une catastrophe naturelle.

Nombre d'arrêtés de catastrophes naturelles (CAT-NAT) : 11

Source : CCR

Inondations et/ou Coulées de Boue : 2

Code national CATNAT	Début le	Fin le	Arrêté du	Sur le JO du
INTE1615488A	28/05/2016	05/06/2016	08/06/2016	09/06/2016
INTE9900627A	25/12/1999	29/12/1999	29/12/1999	30/12/1999

Sécheresse : 8

Code national CATNAT	Début le	Fin le	Arrêté du	Sur le JO du
INTE1914147A	01/07/2018	31/12/2018	21/05/2019	22/06/2019
INTE2112080A	01/07/2020	30/09/2020	20/04/2021	07/05/2021
INTE9200474A	01/01/1991	31/12/1991	16/10/1992	17/10/1992
INTE9300001A	01/01/1992	31/12/1992	25/01/1993	07/02/1993
INTE9400331A	01/01/1993	30/09/1993	30/06/1994	09/07/1994
INTE9700188A	01/10/1993	30/09/1996	12/05/1997	25/05/1997
INTE9800324A	01/10/1996	31/12/1997	10/08/1998	22/08/1998
INTX9110334A	01/05/1989	31/12/1990	04/12/1991	27/12/1991

Mouvement de Terrain : 1

Code national CATNAT	Début le	Fin le	Arrêté du	Sur le JO du
INTE9900627A	25/12/1999	29/12/1999	29/12/1999	30/12/1999

## ANNEXE 3 : SITUATION DU RISQUE DE POLLUTION DES SOLS DANS UN RAYON DE 500 M AUTOUR DE VOTRE BIEN

Base des installations classées soumises à autorisation ou à enregistrement

Nom du site	Fiche détaillée
LA GRANDE PAROISSE	<a href="https://www.georisques.gouv.fr/risques/installations/donnees/details/0010001255">https://www.georisques.gouv.fr/risques/installations/donnees/details/0010001255</a>
INTERMARCHE - NORMINTER	<a href="https://www.georisques.gouv.fr/risques/installations/donnees/details/0010001391">https://www.georisques.gouv.fr/risques/installations/donnees/details/0010001391</a>

Inventaire CASIAS des anciens sites industriels et activités de services

Nom du site	Fiche détaillée
LA GRANDE PAROISSE	<a href="https://fiches-risques.brgm.fr/georisques/casias/SSP4088419">https://fiches-risques.brgm.fr/georisques/casias/SSP4088419</a>
Dépôt de liquides inflammables	<a href="https://fiches-risques.brgm.fr/georisques/casias/SSP3829265">https://fiches-risques.brgm.fr/georisques/casias/SSP3829265</a>
Dépôt de liquides inflammables	<a href="https://fiches-risques.brgm.fr/georisques/casias/SSP3829266">https://fiches-risques.brgm.fr/georisques/casias/SSP3829266</a>
Forge	<a href="https://fiches-risques.brgm.fr/georisques/casias/SSP3829268">https://fiches-risques.brgm.fr/georisques/casias/SSP3829268</a>
Application de peintures-dépôt de liquides inflammables	<a href="https://fiches-risques.brgm.fr/georisques/casias/SSP3829346">https://fiches-risques.brgm.fr/georisques/casias/SSP3829346</a>
Station service	<a href="https://fiches-risques.brgm.fr/georisques/casias/SSP3829359">https://fiches-risques.brgm.fr/georisques/casias/SSP3829359</a>
Dépôt de liquides inflammables	<a href="https://fiches-risques.brgm.fr/georisques/casias/SSP3829663">https://fiches-risques.brgm.fr/georisques/casias/SSP3829663</a>
Dépôt d'engrais	<a href="https://fiches-risques.brgm.fr/georisques/casias/SSP3829667">https://fiches-risques.brgm.fr/georisques/casias/SSP3829667</a>
Carrosserie-Tôlerie	<a href="https://fiches-risques.brgm.fr/georisques/casias/SSP3830984">https://fiches-risques.brgm.fr/georisques/casias/SSP3830984</a>
Dépôt de liquides inflammables	<a href="https://fiches-risques.brgm.fr/georisques/casias/SSP3831222">https://fiches-risques.brgm.fr/georisques/casias/SSP3831222</a>
Station service	<a href="https://fiches-risques.brgm.fr/georisques/casias/SSP3831329">https://fiches-risques.brgm.fr/georisques/casias/SSP3831329</a>
Station service	<a href="https://fiches-risques.brgm.fr/georisques/casias/SSP3831335">https://fiches-risques.brgm.fr/georisques/casias/SSP3831335</a>
Station service-garage automobile.	<a href="https://fiches-risques.brgm.fr/georisques/casias/SSP3829356">https://fiches-risques.brgm.fr/georisques/casias/SSP3829356</a>
Station service	<a href="https://fiches-risques.brgm.fr/georisques/casias/SSP3829506">https://fiches-risques.brgm.fr/georisques/casias/SSP3829506</a>
Fabrique de jouets en plastique-dépôt de liquides inflammables	<a href="https://fiches-risques.brgm.fr/georisques/casias/SSP3829688">https://fiches-risques.brgm.fr/georisques/casias/SSP3829688</a>
Tôlerie	<a href="https://fiches-risques.brgm.fr/georisques/casias/SSP3830718">https://fiches-risques.brgm.fr/georisques/casias/SSP3830718</a>
Garage automobile	<a href="https://fiches-risques.brgm.fr/georisques/casias/SSP3830726">https://fiches-risques.brgm.fr/georisques/casias/SSP3830726</a>
Garage automobile	<a href="https://fiches-risques.brgm.fr/georisques/casias/SSP3830987">https://fiches-risques.brgm.fr/georisques/casias/SSP3830987</a>
Station service	<a href="https://fiches-risques.brgm.fr/georisques/casias/SSP3831326">https://fiches-risques.brgm.fr/georisques/casias/SSP3831326</a>
Station service	<a href="https://fiches-risques.brgm.fr/georisques/casias/SSP3831327">https://fiches-risques.brgm.fr/georisques/casias/SSP3831327</a>

Nom du site	Fiche détaillée
Station service	<a href="https://fiches-risques.brgm.fr/georisques/casias/SSP3831331">https://fiches-risques.brgm.fr/georisques/casias/SSP3831331</a>
Dépôt de liquides inflammables-plomberie	<a href="https://fiches-risques.brgm.fr/georisques/casias/SSP3831332">https://fiches-risques.brgm.fr/georisques/casias/SSP3831332</a>
Garage, ex/Station service	<a href="https://fiches-risques.brgm.fr/georisques/casias/SSP3831333">https://fiches-risques.brgm.fr/georisques/casias/SSP3831333</a>
Station service	<a href="https://fiches-risques.brgm.fr/georisques/casias/SSP3831334">https://fiches-risques.brgm.fr/georisques/casias/SSP3831334</a>