

## Etat des Risques et Pollutions

En application des articles L125-5 à 7 et R125-26 du code de l'environnement.

Référence : **OGIC**  
Réalisé par un expert Preventimmo  
Pour le compte de **CABINET MARMAGNE**

Date de réalisation : **7 octobre 2025 (Valable 6 mois)**  
Selon les informations mises à disposition par arrêté préfectoral :  
**N° SIDPC-2021-025 du 22 juin 2021**

### Références du bien

#### Adresse du bien

rue Armagis  
78100 Saint-Germain-en-Laye

#### Référence(s) cadastrale(s):

AC0208, AC0209, AC0210, AC0587, AC0588, AC0589,  
AC0590, AC0601

*ERP établi selon les parcelles localisées au cadastre.*

#### Vendeur

SCCV SGEL PC1 OURCHES

#### Acquéreur



### Synthèses

A ce jour, la commune est soumise à l'obligation d'Information Acquéreur Locataire (IAL). Une déclaration de sinistre indemnisé est nécessaire.

### Etat des Risques et Pollutions (ERP)

Votre commune				Votre immeuble		
Type	Nature du risque	Etat de la procédure	Date	Concerné	Travaux	Réf.
R111.3	Mouvement de terrain	approuvé	05/08/1986	non	non	p.5
PPRn	Inondation	approuvé	30/06/2007	non	non	p.7
SIS <sup>(1)</sup>	Pollution des sols	approuvé	17/12/2018	non	-	p.7
Périmètre d'application d'une Obligation Légale de Débroussaillage				non	-	p.6
Zonage de sismicité : 1 - Très faible <sup>(2)</sup>				non	-	-
Zonage du potentiel radon : 1 - Faible <sup>(3)</sup>				non	-	-

## Etat des Risques et Pollutions (ERP)

Votre commune				Votre immeuble		
Type	Nature du risque	Etat de la procédure	Date	Concerné	Travaux	Réf.
Commune non concernée par la démarche d'étude du risque lié au recul du trait de côte.						

Etat des risques approfondi (Synthèse Risque Argile / ENSA / ERPS)	Concerné	Détails
Zonage du retrait-gonflement des argiles	Oui	Aléa Moyen
Plan d'Exposition au Bruit <sup>(4)</sup>	Non	-
Basias, Basol, Icpe	Oui	35 sites * à - de 500 mètres

\* Ce chiffre ne comprend pas les sites non localisés de la commune.

(1) Secteur d'Information sur les Sols.

(2) Zonage sismique de la France d'après l'annexe des articles R563-1 à 8 du Code de l'Environnement modifiés par les Décrets n°2010-1254 et n°2010-1255 du 22 octobre 2010 ainsi que par l'Arrêté du 22 octobre 2010 (nouvelles règles de construction parasismique - EUROCODE 8).

(3) Situation de l'immeuble au regard des zones à potentiel radon du territoire français définies à l'article R.1333-29 du code de la santé publique modifié par le Décret n°2018-434 du 4 juin 2018, délimitées par l'Arrêté interministériel du 27 juin 2018.

(4) Information cartographique consultable en mairie et en ligne à l'adresse suivante : <https://www.geoportail.gouv.fr/donnees/plan-dexposition-au-bruit-peb>

Attention, les informations contenues dans le second tableau de synthèse ci-dessus sont données à titre informatif. Pour plus de détails vous pouvez commander un Etat des risques approfondi.

## Sommaire

---

Synthèses .....	1
Formulaire récapitulatif .....	4
Localisation sur cartographie des risques .....	5
Obligations Légales de Débroussaillage .....	6
Procédures ne concernant pas l'immeuble .....	7
Déclaration de sinistres indemnisés .....	8
Argiles - Information relative aux travaux non réalisés .....	10
Prescriptions de travaux, Documents de référence, Conclusions .....	11
Annexes .....	12

## État des Risques et Pollutions

Cet état, à remplir par le vendeur ou le bailleur, est destiné à être joint en annexe d'un contrat de vente ou de location d'un bien immobilier et à être remis, dès la première visite, au potentiel acquéreur par le vendeur ou au potentiel locataire par le bailleur. Il doit dater de moins de 6 mois et être actualisé, si nécessaire, lors de l'établissement de la promesse de vente, du contrat préliminaire, de l'acte authentique ou du contrat de bail.

### Situation du bien immobilier (bâti ou non bâti)

Document réalisé le : 07/10/2025

Parcelle(s) : AC0208, AC0209, AC0210, AC0587, AC0588, AC0589, AC0590, AC0601

rue Armagis 78100 Saint-Germain-en-Laye

### Situation de l'immeuble au regard de plans de prévention des risques naturels [PPRn]

L'immeuble est situé dans le périmètre d'un PPRn **prescrit** oui  non

L'immeuble est situé dans le périmètre d'un PPRn **appliqué par anticipation** oui  non

L'immeuble est situé dans le périmètre d'un PPRn **approuvé** oui  non

Les risques naturels pris en compte sont liés à :

(les risques grisés ne font pas l'objet d'une procédure PPR sur la commune)

Inondation  Crue torrentielle  Remontée de nappe  Submersion marine  Avalanche   
Mouvement de terrain  Mvt terrain-Sécheresse  Séisme  Cyclone  Eruption volcanique   
Feu de forêt  autre

L'immeuble est concerné par des prescriptions de travaux dans le règlement du ou des PPRn oui  non   
si oui, les travaux prescrits par le règlement du PPR naturel ont été réalisés oui  non

### Situation de l'immeuble au regard de plans de prévention des risques miniers [PPRm]

L'immeuble est situé dans le périmètre d'un PPRm **prescrit** oui  non

L'immeuble est situé dans le périmètre d'un PPRm **appliqué par anticipation** oui  non

L'immeuble est situé dans le périmètre d'un PPRm **approuvé** oui  non

Les risques miniers pris en compte sont liés à :

(les risques grisés ne font pas l'objet d'une procédure PPR sur la commune)

Risque miniers  Affaissement  Effondrement  Tassement  Emission de gaz   
Pollution des sols  Pollution des eaux  autre

L'immeuble est concerné par des prescriptions de travaux dans le règlement du ou des PPRm oui  non   
si oui, les travaux prescrits par le règlement du PPR miniers ont été réalisés oui  non

### Situation de l'immeuble au regard de plans de prévention des risques technologiques [PPRt]

L'immeuble est situé dans le périmètre d'un PPRt **approuvé** oui  non

L'immeuble est situé dans le périmètre d'un PPRt **prescrit** oui  non

Les risques technologiques pris en compte sont liés à :

(les risques grisés ne font pas l'objet d'une procédure PPR sur la commune)

Risque Industriel  Effet thermique  Effet de surpression  Effet toxique  Projection

L'immeuble est situé en secteur d'expropriation ou de délaissement oui  non

L'immeuble est situé en zone de prescription oui  non

Si la transaction concerne un logement, les travaux prescrits ont été réalisés

oui  non

Si la transaction ne concerne pas un logement, l'information sur le type de risques auxquels l'immeuble est exposé ainsi que leur gravité, probabilité et cinétique, est jointe à l'acte de vente ou au contrat de location\*

oui  non

\*Information à compléter par le vendeur / bailleur, disponible auprès de la Préfecture

### Situation de l'immeuble au regard du zonage sismique réglementaire

L'immeuble est situé dans une zone de sismicité classée en : zone 1  zone 2  zone 3  zone 4  zone 5   
Très faible Faible Modérée Moyenne Forte

### Situation de l'immeuble au regard du zonage réglementaire à potentiel radon

L'immeuble se situe dans une zone à potentiel radon : zone 1  zone 2  zone 3   
Faible Faible avec facteur de transfert Significatif

### Information relative aux sinistres indemnisés par l'assurance suite à une catastrophe N/M/T (catastrophe naturelle, minière ou technologique)

L'immeuble a donné lieu au versement d'une indemnité à la suite d'une catastrophe N/M/T\* oui  non

\*Information à compléter par le vendeur / bailleur

### Information relative à la pollution des sols

L'immeuble est situé dans un Secteur d'Information sur les Sols (SIS) oui  non

Selon les informations mises à disposition par l'arrêté préfectoral 2018-48121 du 17/12/2018 portant création des SIS dans le département

### Situation de l'immeuble au regard du recul du trait de côte (RTC)

L'immeuble est situé sur une commune concernée par le recul du trait de côte et listée par décret oui  non

L'immeuble est situé dans une zone exposée au recul du trait de côte identifiée par un document d'urbanisme :

oui, à horizon d'exposition de 0 à 30 ans  oui, à horizon d'exposition de 30 à 100 ans  non  zonage indisponible

L'immeuble est concerné par des prescriptions applicables à cette zone

oui  non

L'immeuble est concerné par une obligation de démolition et de remise en état à réaliser

oui  non

\*Information à compléter par le vendeur / bailleur

### Situation de l'immeuble au regard de l'obligation légale de débroussaillage (OLD)

L'immeuble se situe dans un périmètre d'application d'une Obligation Légale de Débroussaillage oui  non

L'immeuble est concerné par une obligation légale de débroussailler

oui  non

### Parties concernées

Vendeur SCCV SGEL PC1 OURCHES à \_\_\_\_\_ le \_\_\_\_\_

Acquéreur \_\_\_\_\_ à \_\_\_\_\_ le \_\_\_\_\_

Attention ! S'ils n'impliquent pas d'obligation ou d'interdiction réglementaire particulière, les aléas connus ou prévisibles qui peuvent être signalés dans les divers documents d'information préventive et concerner le bien immobilier, ne sont pas mentionnés par cet état.

## Mouvement de terrain

R111.3 Mouvement de terrain, approuvé le 05/08/1986

## Non concerné\*

\* L'immeuble n'est pas situé dans le périmètre d'une zone à risques





## Effectivité des Obligations Légales de Débroussaillage

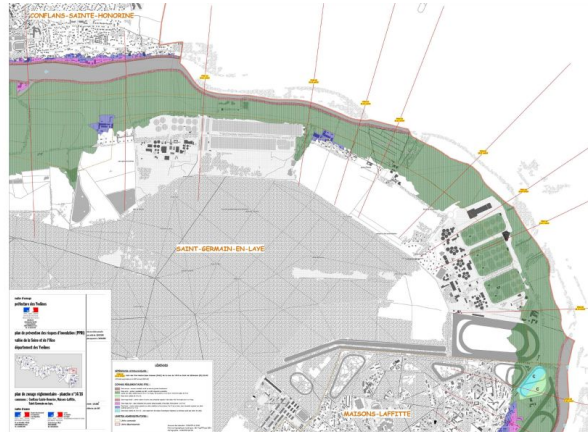
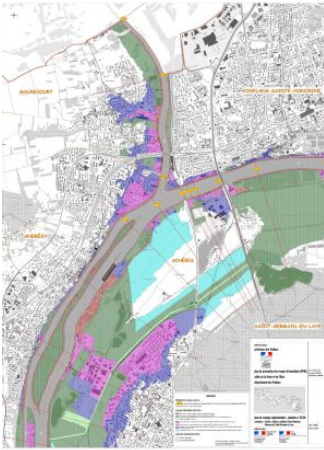
Le bien doit effectivement être débroussaillé s'il se situe dans un périmètre soumis à des Obligations Légales de Débroussaillage et s'il remplit l'une ou l'autre des conditions suivantes (cf. [article L.134-6](#) du Code forestier) :

- Il se situe aux abords :
  - d'une construction, un chantier ou toute autre installation ;
  - d'une voie privée donnant accès à une construction, un chantier ou toute autre installation ;
- Il se situe dans :
  - une zone urbaine d'un PLU, une zone constructible d'une carte communale ou une partie actuellement urbanisée d'une commune soumise au RNU ;
  - une Zone d'Aménagement Concerté, une Association Foncière Urbaine ou un lotissement ;
- Il accueille
  - des résidences démontables constituant l'habitat permanent de leurs utilisateurs ou des résidences mobiles ;
  - un camping ou un parc résidentiel destiné à l'accueil d'habitations légères de loisirs ;
  - une installation classée pour la protection de l'environnement.

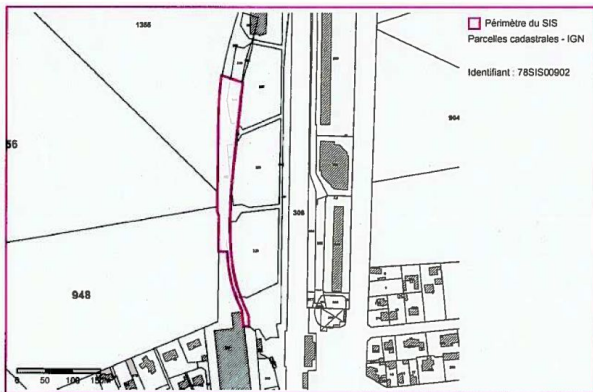
## Cartographies ne concernant pas l'immeuble

*Au regard de sa position géographique, l'immeuble n'est pas concerné par :*

Le PPRn Inondation, approuvé le 30/06/2007



Le SIS Pollution des sols, approuvé le 17/12/2018



## Déclaration de sinistres indemnisés

### en application des articles L 125-5 et R125-26 du Code de l'environnement

Si, à votre connaissance, l'immeuble a fait l'objet d'une indemnisation suite à des dommages consécutifs à des événements ayant eu pour conséquence la publication d'un arrêté de catastrophe naturelle, cochez ci-dessous la case correspondante dans la colonne "Indemnisé".

### Arrêtés CATNAT sur la commune

Risque	Début	Fin	JO	Indemnisé
<b>Commune de Saint-Germain-en-Laye</b>				
Sécheresse et réhydratation - Tassements différentiels	01/04/2022	30/06/2022	20/10/2023	<input type="checkbox"/>
Par une crue (débordement de cours d'eau) - Par ruissellement et coulée de boue	21/06/2021	22/06/2021	02/07/2021	<input type="checkbox"/>
Sécheresse et réhydratation - Tassements différentiels	01/07/2020	30/09/2020	14/01/2022	<input type="checkbox"/>
Sécheresse et réhydratation - Tassements différentiels	01/10/2018	31/12/2018	19/12/2019	<input type="checkbox"/>
<b>Ancienne commune de Saint-Germain-en-Laye</b>				
Par une crue (débordement de cours d'eau) - Par ruissellement et coulée de boue	28/05/2016	05/06/2016	09/06/2016	<input type="checkbox"/>
Par une crue (débordement de cours d'eau) - Par ruissellement et coulée de boue	07/08/2006	07/08/2006	25/01/2007	<input type="checkbox"/>
Sécheresse et réhydratation - Tassements différentiels	01/07/2004	30/09/2004	22/02/2008	<input type="checkbox"/>
Sécheresse et réhydratation - Tassements différentiels	01/01/2004	31/03/2004	22/02/2008	<input type="checkbox"/>
Mouvement de terrain	27/03/2001	27/03/2001	24/01/2003	<input type="checkbox"/>
Par une crue (débordement de cours d'eau) - Par ruissellement et coulée de boue	20/03/2001	22/03/2001	05/05/2002	<input type="checkbox"/>
Par remontées de nappes phréatiques - Mouvement de terrain	01/03/2001	31/03/2001	05/05/2002	<input type="checkbox"/>
Par une crue (débordement de cours d'eau) - Par ruissellement et coulée de boue Mouvement de terrain	25/12/1999	29/12/1999	30/12/1999	<input type="checkbox"/>
Sécheresse et réhydratation - Tassements différentiels	01/01/1992	30/11/1997	29/07/1998	<input type="checkbox"/>
Sécheresse et réhydratation - Tassements différentiels	01/05/1989	31/12/1991	18/11/1992	<input type="checkbox"/>
Par une crue (débordement de cours d'eau) - Par ruissellement et coulée de boue	11/08/1986	11/08/1986	09/01/1987	<input type="checkbox"/>
<b>Ancienne commune de Fourqueux</b>				
Par une crue (débordement de cours d'eau) - Par ruissellement et coulée de boue	28/05/2016	05/06/2016	09/06/2016	<input type="checkbox"/>

Risque	Début	Fin	JO	Indemnisé
Par une crue (débordement de cours d'eau) - Par ruissellement et coulée de boue	07/08/2006	07/08/2006	10/03/2007	<input type="checkbox"/>
Sécheresse et réhydratation - Tassements différentiels	01/07/2005	30/09/2005	22/02/2008	<input type="checkbox"/>
Sécheresse et réhydratation - Tassements différentiels	01/01/2005	31/03/2005	22/02/2008	<input type="checkbox"/>
Par une crue (débordement de cours d'eau) - Par ruissellement et coulée de boue	15/08/2001	15/08/2001	09/02/2002	<input type="checkbox"/>
Par une crue (débordement de cours d'eau) - Par ruissellement et coulée de boue	02/07/2000	02/07/2000	29/12/2000	<input type="checkbox"/>
Par une crue (débordement de cours d'eau) - Par ruissellement et coulée de boue Mouvement de terrain	25/12/1999	29/12/1999	30/12/1999	<input type="checkbox"/>
Sécheresse et réhydratation - Tassements différentiels	01/07/1997	31/12/1997	22/05/2003	<input type="checkbox"/>
Sécheresse et réhydratation - Tassements différentiels	01/01/1993	30/06/1997	28/03/1998	<input type="checkbox"/>
Sécheresse et réhydratation - Tassements différentiels	01/01/1991	31/12/1992	19/09/1993	<input type="checkbox"/>
Sécheresse et réhydratation - Tassements différentiels	01/05/1989	31/12/1990	30/08/1991	<input type="checkbox"/>

Pour en savoir plus, chacun peut consulter en préfecture ou en mairie, le dossier départemental sur les risques majeurs, le document d'information communal sur les risques majeurs et, sur internet, le portail dédié à la prévention des risques majeurs : <https://www.georisques.gouv.fr/>

**Préfecture :** Versailles - Yvelines

**Commune :** Saint-Germain-en-Laye

**Adresse de l'immeuble**

rue Armagis  
Parcelle(s) : AC0208, AC0209, AC0210, AC0587, AC0588, AC0589,  
AC0590, AC0601  
78100 Saint-Germain-en-Laye  
France

**Établi le :**

**Acquéreur :**

**Vendeur :**

SCCV SGEL PC1 OURCHES

## Argiles - Information relative aux travaux non réalisés

Conformément aux dispositions de l'article R125-24 du Code de l'environnement pris en son dernier alinéa :

« En cas de vente du bien assuré et lorsqu'il dispose du rapport d'expertise qui lui a été communiqué par l'assureur conformément à l'article L. 125-2 du code des assurances, le vendeur joint à l'état des risques la liste des travaux permettant un arrêt des désordres existants non réalisés bien qu'ayant été indemnisés ou ouvrant droit à une indemnisation et qui sont consécutifs à des dommages matériels directs causés par le phénomène naturel de mouvements de terrain différentiels consécutifs à la sécheresse et à la réhydratation des sols survenus pendant la période au cours de laquelle il a été propriétaire du bien».

	Oui	Non
L'immeuble présente des désordres répondant aux critères énoncés dans l'article ci-dessus reproduit.	<input type="checkbox"/>	<input type="checkbox"/>

Le vendeur doit joindre à l'état des risques la liste des travaux non encore réalisés permettant un arrêt de ces désordres.

## Prescriptions de travaux

Aucun

## Documents de référence

Aucun

## Conclusions

L'Etat des Risques en date du 07/10/2025 fait apparaître que la commune dans laquelle se trouve le bien fait l'objet d'un arrêté préfectoral n°SIDPC-2021-025 en date du 22/06/2021 en matière d'obligation d'Information Acquéreur Locataire sur les Risques Naturels, Miniers et Technologiques.

Selon les informations mises à disposition dans le Dossier Communal d'Information, le BIEN n'est concerné par aucun risque réglementé.

## Sommaire des annexes

---

Arrêté Préfectoral départemental n° SIDPC-2021-025 du 22 juin 2021

### Cartographies :

- Cartographie réglementaire du R111.3 Mouvement de terrain, approuvé le 05/08/1986
- Légende du R111.3 Mouvement de terrain, approuvé le 05/08/1986
- Fiche d'information des acquéreurs et des locataires sur la sismicité
- Cartographie réglementaire de la sismicité
- Fiche d'information des acquéreurs et des locataires sur le risque radon
- Fiche d'information des acquéreurs et des locataires sur l'obligation légale de débroussaillage

*À titre indicatif, ces pièces sont jointes au présent rapport.*

**Arrêté SIDPC n° 2021- 025 relatif à l'information des acquéreurs et des locataires de biens immobiliers sur les risques naturels et technologiques majeurs (IAL).**

**Le Préfet des Yvelines,  
Officier de la Légion d'honneur,**

**Vu** le code général des collectivités territoriales ;

**Vu** le code de l'environnement, notamment les articles L.125-5, R.125-11, R.125-23 à R.125-27 relatifs à l'information des acquéreurs et locataires de biens immobiliers sur les risques naturels et technologiques, R.563-2 à R.563-8, D.563-8-1 relatifs à la prévention du risque sismique ;

**Vu** le code de la construction et de l'habitation, notamment ses articles L.271-4, L.271-5 et R.111-38 ;

**Vu** le décret n° 2004-374 du 29 avril 2004 (modifié) relatif aux pouvoirs des préfets, à l'organisation et à l'action des services de l'État dans les régions et les départements ;

**Vu** l'arrêté préfectoral BDSC 2018-24 du 12 février 2019 relatif à l'information des acquéreurs et des locataires de biens immobiliers sur les risques naturels et technologiques majeurs ;

**Vu** le décret du 4 avril 2018 portant nomination de Monsieur Jean-Jacques BROT en qualité de Préfet des Yvelines ;

**Vu** le décret du 27 mai 2020 portant nomination de Monsieur Thomas LAVIELLE, sous-préfet, directeur de cabinet du préfet des Yvelines ;

**Vu** l'arrêté préfectoral n°78-2020-09-02-003 du 1<sup>er</sup> mars 2021 donnant délégation de signature à Monsieur Thomas LAVIELLE, sous-préfet, directeur de cabinet du préfet des Yvelines ;

**Sur proposition** de Monsieur le sous-préfet, directeur de cabinet ;

## **Arrête :**

### **Article 1<sup>er</sup> :**

L'obligation d'information prévue aux I et II de l'article L. 125-5 du Code de l'environnement s'applique dans chacune des communes dont la liste est fixée en annexe 1 du présent arrêté.

### **Article 2 :**

En application de l'article L.125-2 ou de l'article L.145-2 du code des assurances et du IV de l'article L.125-5 du code de l'environnement, le vendeur ou le bailleur est tenu d'informer par écrit l'acquéreur de tout bien ayant fait l'objet d'un arrêté portant constatation de l'état de catastrophe naturelle. Cette liste est consultable pour chaque commune sur le site des services de l'État : <http://www.georisques.gouv.fr/>

### **Article 3 :**

L'arrêté préfectoral BDSC 2018-24 du 12 février 2019 est abrogé.

### **Article 4 :**

Une copie du présent arrêté accompagnée du lien permettant d'accéder à l'Information des acquéreurs et des locataires (IAL) est adressée aux maires des communes du département et à la chambre départementale des notaires.

Le présent arrêté et son annexe seront affichés dans les mairies du département des Yvelines pendant un mois et publiés au recueil des actes administratifs de la préfecture des Yvelines.

La mention de l'arrêté ainsi que ses modalités de consultation seront insérées dans le journal Le Parisien. Les dispositions du présent arrêté entrent en vigueur à compter de sa parution au recueil des actes administratifs.

### **Article 5 :**

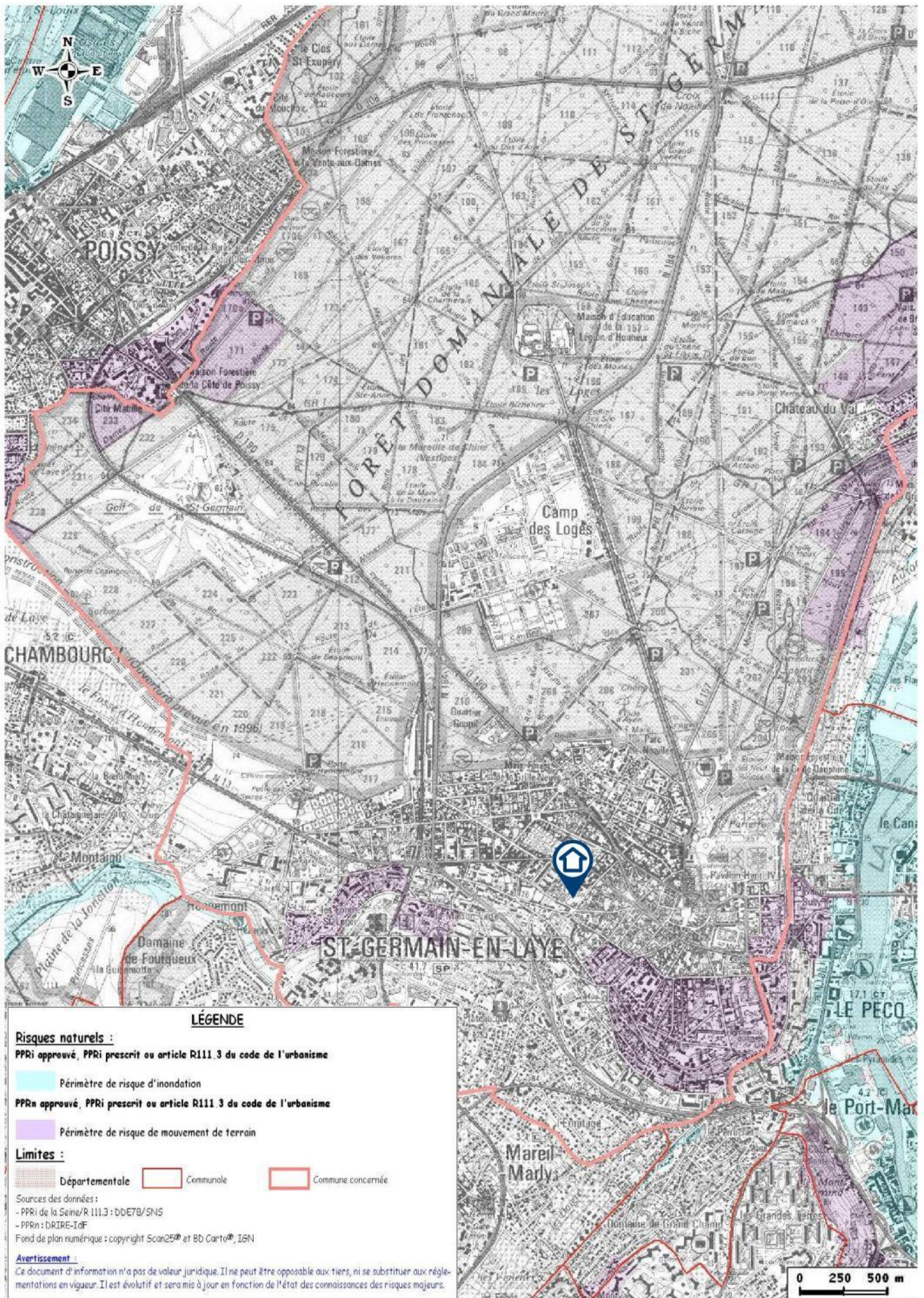
Monsieur le sous-préfet, directeur de cabinet du préfet des Yvelines, Monsieur le secrétaire général de la préfecture des Yvelines, Messieurs les sous-préfets des arrondissements de Saint-Germain-En-Laye et de Mantes-La-Jolie, Madame la sous-préfète de l'arrondissement de Rambouillet, Madame la directrice départementale des territoires, Madame la directrice régionale et interdépartementale de l'environnement, de l'aménagement et des transports d'Île-de-France, Mesdames et Messieurs les maires des Yvelines, sont chargés chacun en ce qui le concerne de l'exécution du présent arrêté qui sera publié au recueil des actes administratifs et accessible sur le site internet de la préfecture des Yvelines.

Fait à Versailles, le **22 JUIN 2021**

Pour le préfet et par délégation,  
le sous-préfet, directeur de cabinet,




Thomas LAVIELLE




**LÉGENDE**

**Risques naturels :**



PPRi approuvé, PPRi prescrit ou article R111.3 du code de l'urbanisme

 Périmètre de risque d'inondation

PPRn approuvé, PPRi prescrit ou article R111.3 du code de l'urbanisme

 Périmètre de risque de mouvement de terrain

**Limites :**

 Départementale  Communale  Commune concernée

Sources des données :


- PPRi de la Seine-R 111.3 : BDE78/SNS

- PPRn : DRIRE-IDF

Fond de plan numérique : copyright Scan25® et BD Cartho®, IGN

**Avertissement :**

Ce document d'information n'a pas de valeur juridique. Il ne peut être opposable aux tiers, ni se substituer aux réglementations en vigueur. Il est évolutif et sera mis à jour en fonction de l'état des connaissances des risques majeurs.



maître d'ouvrage  
préfecture des Yvelines



Liberté Égalité Fraternité

RÉPUBLIQUE FRANÇAISE  
PRÉFECTURE DES YVELINES

direction de l'urbanisme  
de l'environnement et du logement  
1, rue Jean Houdon  
78010 VERSAILLES Cedex  
Tél. : 01.39.49.78.00


information des acquéreurs et des locataires  
de biens immobiliers  
sur les risques naturels et technologiques majeurs  
département des Yvelines

édition du : 15/02/2006

LÉGENDE

Risques naturels :

PPRi approuvé, PPRi prescrit ou article R111.3 du code de l'urbanisme

 Périmètre de risque d'inondation

PPRn approuvé, PPRi prescrit ou article R111.3 du code de l'urbanisme

 Périmètre de risque de mouvement de terrain

Limites :

 Départementale  Commune  Commune concernée

Sources des données :

- PPRi de la Seine/R 111.3 : DDE78/SNS

- PPRn : DRIRE-IdF

Fond de plan numérique : copyright Scan25<sup>®</sup> et BD Carto<sup>®</sup>, IGN

Avertissement :

Ce document d'information n'a pas de valeur juridique. Il ne peut être opposable aux tiers, ni se substituer aux réglementations en vigueur. Il est évolutif et sera mis à jour en fonction de l'état des connaissances des risques majeurs.

commune de SAINT-GERMAIN-EN-LAYE - 1/3  
cartographie des risques naturels prévisibles

échelle : 1/25.000<sup>e</sup>

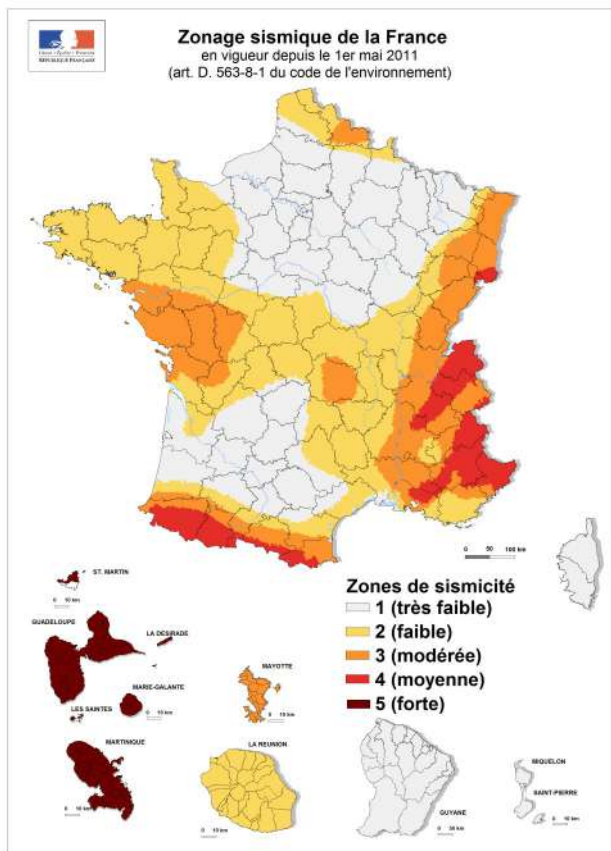
maître d'œuvre



direction  
départementale  
de l'Équipement  
Yvelines  
service urbanisme et aménagement durable

35, rue de Noailles - BP.1115  
78011 VERSAILLES Cedex  
Tél. : 01.30.84.30.00

Le zonage sismique sur ma commune



Le zonage sismique de la France:

Les données de sismicité instrumentale et historique et des calculs de probabilité permettent d'aboutir à l'élaboration d'un zonage sismique. Cette analyse probabiliste représente la possibilité pour un lieu donné, d'être exposé à des secousses telluriques. Elle prend en compte la répartition spatiale non uniforme de la sismicité sur le territoire français et a permis d'établir la cartographie ci-contre qui découpe le territoire français en 5 zones de sismicité: **très faible, faible, modérée, moyenne, forte**. Les constructeurs s'appuient sur ce zonage sismique pour appliquer des dispositions de constructions adaptées au degré d'exposition **au risque sismique**.

La réglementation distingue quatre catégories d'importance (selon leur utilisation et leur rôle dans la gestion de crise):

- I – bâtiments dans lesquels il n'y a aucune activité humaine nécessitant un séjour de longue durée
- II – bâtiments de faible hauteur, habitations individuelles
- III – établissements recevant du public, établissements scolaires, logements sociaux
- IV – bâtiments indispensables à la sécurité civile et à la gestion de crise (hôpitaux, casernes de pompiers, préfectures ...)

Pour les bâtiments neufs		1	2	3	4	5
I		Aucune exigence				
II		Aucune exigence		Règles CPMI-EC8 Zones 3/4	Règles CPMI-EC8 Zone 5	
		Aucune exigence	Eurocode 8			
III		Aucune exigence	Eurocode 8			
IV		Aucune exigence	Eurocode 8			

Si vous habitez, construisez votre maison ou effectuez des travaux :

- en **zone 1**, aucune règle parasismique n'est imposée ;
- en **zone 2**, aucune règle parasismique n'est imposée sur les maisons individuelles et les petits bâtiments. Les règles de l'Eurocode 8 sont imposées pour les logements sociaux et les immeubles de grande taille ;
- en **zone 3 et 4**, des règles simplifiées appelées CPMI –EC8 zone 3/4 peuvent s'appliquer pour les maisons individuelles;
- en **zone 5**, des règles simplifiées appelées CPMI-EC8 zone 5 peuvent s'appliquer pour les maisons individuelles.

Pour connaître, votre zone de sismicité: <https://www.georisques.gouv.fr/> - rubrique « Connaître les risques près de chez moi »

Le moyen le plus sûr pour résister aux effets des séismes est la construction parasismique : concevoir et construire selon les normes parasismique en vigueur, tenir compte des caractéristiques géologiques et mécaniques du sol.

Pour en savoir plus:

Qu'est-ce qu'un séisme, comment mesure-t-on un séisme ? → <https://www.georisques.gouv.fr/minformer-sur-un-risque/seisme>

Que faire en cas de séisme ? → <https://www.georisques.gouv.fr/me-preparer-me-protger/que-faire-en-cas-de-seisme>

## Zonage réglementaire

Zones de sismicité

- Très faible
- Faible
- Modérée
- Moyenne
- Forte
- Limites communales

Contour commune IGN 2018

Fond de carte maptiler

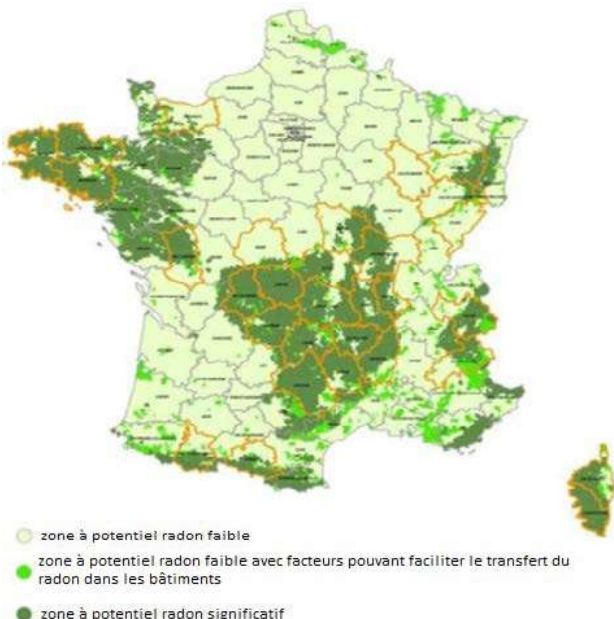
Données sismiques MTEs 2010



2 km

## Le zonage radon sur ma commune

### Le zonage à potentiel radon des sols France métropolitaine



### Qu'est-ce que le radon?

Le radon est un gaz radioactif naturel inodore, incolore et inerte chimiquement. Il est issu de la désintégration de l'uranium et du radium présents dans le sol et les roches.

Le radon est présent partout : dans l'air, le sol, l'eau avec une concentration très variable d'un lieu à l'autre suivant de nombreux facteurs : pression, température, porosité, ventilation...

Dans l'air extérieur, le radon se dilue rapidement et sa concentration moyenne reste généralement très faible. Par contre, dans les espaces clos comme les bâtiments, il peut s'accumuler et atteindre parfois des concentrations élevées.

Les zones les plus concernées par des niveaux élevés de radon dans les bâtiments sont celles ayant des formations géologiques naturellement riches en uranium (sous-sols granitiques et volcaniques).

La concentration en radon se mesure en becquerel par mètre cube d'air (Bq/m<sup>3</sup>) et le niveau moyen de radon dans l'habitat français est inférieur à 100 Bq/m<sup>3</sup>. Il existe néanmoins d'importantes disparités liées aux caractéristiques du sol, mais aussi du bâtiment et de sa ventilation. La concentration varie également selon les habitudes de ses occupants en matière d'aération et de chauffage.

### Quel est le risque pour la santé ?

Le radon est classé comme cancérigène certain pour le poumon depuis 1987 (Centre international de recherche sur le cancer de l'OMS). En effet, le radon crée, en se désintégrant, des descendants solides radioactifs (polonium, bismuth, plomb) qui peuvent se fixer sur les aérosols de l'air et, une fois inhalés, se déposer le long des voies respiratoires en provoquant leur irradiation.

À long terme, l'inhalation du radon conduit à augmenter le risque de développer un cancer du poumon. Cette augmentation est proportionnelle à l'exposition cumulée tout au long de sa vie.

En France, le radon est la seconde cause de cancer du poumon, après le tabac, et on estime qu'environ 3000 décès par an lui sont imputables. Qui plus est, pour une même exposition au radon, le risque de développer un cancer du poumon est environ 20 fois plus élevé pour un fumeur que pour un non-fumeur.

### Comment connaître l'exposition au radon dans son habitation ?

Le seul moyen de connaître son niveau d'exposition au radon est de le mesurer grâce à des détecteurs (dosimètres radon) pendant au moins de 2 mois en période de chauffe (mi-septembre à fin avril) dans les pièces aux niveaux les plus bas occupés (séjour et chambre de préférence). En effet, le radon provenant principalement des sols sous les bâtiments, les expositions les plus élevées se situent généralement dans les lieux de vie les plus proches du sol.

Les détecteurs sont commercialisés et analysés par des laboratoires spécialisés (renseignements disponibles sur les sites internet mentionnés dans les contacts utiles ci-dessous). Des détecteurs peuvent également être mis à disposition ponctuellement lors de campagnes de prévention (renseignements auprès de sa commune, de l'agence régionale de santé (ARS) ou de la direction régionale de l'environnement, de l'aménagement et du logement (DREAL)).

Il est recommandé d'avoir un niveau de radon dans son logement inférieur au niveau de référence fixé à 300 Bq/m<sup>3</sup>, et plus généralement, le plus bas raisonnablement possible.

### Comment réduire l'exposition au radon dans son habitation ?

Des solutions techniques existent pour réduire la concentration en radon dans son habitation :

- ✓ aérer quotidiennement son domicile par l'ouverture des fenêtres au moins 10 minutes par jour ;
- ✓ ne pas obstruer les entrées et les sorties d'air, quand elles existent, et les nettoyer régulièrement ;
- ✓ veiller à l'entretien régulier du système de ventilation, quand il existe, et à changer les filtres régulièrement.

Les travaux d'aménagement suivants permettent également de réduire la concentration en radon dans son habitation :

- ✓ assurer l'étanchéité de l'interface entre le bâtiment et le sol vis-à-vis du passage du radon (fissures, joints sol/mur, passages des réseaux) ;
- ✓ améliorer, rétablir ou mettre en œuvre une ventilation naturelle ou mécanique dans le soubassement de son domicile.

Les solutions techniques sont à choisir et à adapter à son bâtiment. Aussi, il est conseillé de faire appel à des professionnels du bâtiment qui pourront réaliser un diagnostic de la situation et aider à choisir les solutions les plus adaptées. Une fois ces solutions mises en œuvre, il est recommandé de vérifier leur efficacité en réalisant de nouvelles mesures de radon.

## Information acquéreur – locataire (IAL – article L.125-5 du CE) sur le risque radon

### Le potentiel radon des sols

Le potentiel radon des sols représente la capacité du sol à émettre du radon. Il prend en compte la richesse en uranium et radium présents dans les roches du sous-sol, la porosité du sol ainsi que plusieurs facteurs géologiques particuliers pouvant favoriser la remontée du radon vers la surface comme les failles, les cavités souterraines, les zones minières...

Il ne permet pas de connaître la concentration dans son habitation et donc son exposition réelle au radon qui dépend aussi de la qualité de la construction et de son mode de vie. Il permet toutefois d'émettre certaines recommandations selon son intensité.

### Recommandations pour un logement situé dans une commune à potentiel radon significatif (zone 3)

Il est recommandé de procéder au mesurage du radon dans son logement dans des pièces aux niveaux les plus bas occupés. Le nombre de détecteurs à placer dépend de la surface du bâtiment, avec a minima deux détecteurs à positionner de préférence dans le séjour et une chambre.

Si les résultats sont inférieurs au niveau de référence de 300 Bq/m<sup>3</sup>, aucune action particulière n'apparaît aujourd'hui nécessaire, à l'exception des bonnes pratiques en termes de qualité de l'air intérieur de son logement (aération quotidienne de son logement par ouverture des fenêtres au moins dix minutes par jour, pas d'obstruction des systèmes de ventilation...).

Si les résultats dépassent légèrement le niveau de référence, il est recommandé de mettre en œuvre des solutions techniques pour réduire l'exposition au radon dans son habitation. De nouvelles mesures sont à réaliser à l'issue de la réalisation des travaux pour vérifier leur efficacité.

Si les résultats dépassent fortement le niveau de référence (> 1000 Bq/m<sup>3</sup>), il est fortement recommandé de mettre en œuvre des solutions techniques pour réduire l'exposition au radon dans son habitation. Les solutions sont à choisir et à adapter au bâtiment. Aussi, il est conseillé de faire appel à des professionnels du bâtiment qui pourront réaliser un diagnostic de la situation et aider à choisir les solutions les plus adaptées. Ces solutions peuvent être mises en œuvre progressivement en fonction des difficultés de réalisation ou de leur coût. À l'issue des travaux, il convient de réaliser de nouvelles mesures de radon pour vérifier leur efficacité.

Quel que soit le niveau de radon mesuré dans son logement, si des travaux de rénovation énergétique sont engagés (changement des fenêtres...), il convient de s'assurer du maintien d'un taux de renouvellement de l'air suffisant et d'aérer quotidiennement son logement par ouverture des fenêtres au moins dix minutes par jour. De nouvelles mesures de radon sont également conseillées pour connaître l'évolution de sa situation.

### Pour en savoir plus – contacts utiles

Ministère de la transition écologique et de la cohésion des territoires : [www.georisques.gouv.fr](http://www.georisques.gouv.fr)  
Ministère de la santé et de la prévention : <https://sante.gouv.fr/sante-et-environnement/batiments/article/radon>  
Au niveau régional :  
ARS (santé, environnement) : [www.ars.sante.fr](http://www.ars.sante.fr)  
DREAL (logement) : <https://www.ecologie.gouv.fr/services-deconcentres-des-ministeres>  
Informations sur le radon :  
Institut de radioprotection et de sûreté nucléaire (risque, mesure) : [www.irsn.fr/radon](http://www.irsn.fr/radon)



## Fiche d'information sur les obligations de débroussaillage

Le bien que vous souhaitez acquérir ou louer est concerné par l'obligation légale de débroussaillage (OLD). Cette fiche précise les modalités qui s'y rapportent.

Le débroussaillage autour des habitations, routes et autres installations ou équipements est la meilleure des protections : **90 % des maisons détruites lors des feux de forêt se situent sur des terrains pas ou mal débroussaillés.**

Débroussailler les abords de son habitation, **c'est créer une ceinture de sécurité en cas de feu de forêt**, dans le but de se protéger, de protéger ses proches et ses biens, faciliter l'intervention des secours et de protéger la biodiversité et son cadre de vie.



Terrain respectant les obligations de débroussaillage, source : ONF.

Le débroussaillage consiste sur une profondeur d'au moins 50 mètres<sup>1</sup> autour de son habitation, à **réduire la quantité de végétaux** et à **créer des discontinuités** dans la végétation restante.

Ce n'est ni une coupe rase, ni un défrichage. Il s'agit de couper la végétation herbacée, les buissons et les arbustes, et selon votre département, de mettre à distance les arbres pour qu'ils ne se touchent pas.

Cette mesure est rendue obligatoire par le code forestier dans les territoires particulièrement exposés au risque d'incendie. Sont concernées toutes les **constructions situées à l'intérieur et à moins de 200 mètres des massifs forestiers, landes, maquis ou garrigues classés à risque d'incendie.**

Cette obligation relève de la responsabilité du propriétaire de la construction.

Selon la configuration de votre parcelle, et pour respecter la profondeur du débroussaillage, vous pourriez être tenu d'intervenir sur des parcelles voisines, au-delà des limites de votre propriété.

En cas de non-respect de ces obligations, vous vous exposez à des sanctions, qu'elles soient pénales ou administratives

<sup>1</sup> Le préfet ou le maire peut porter cette obligation à 100 mètres.

## QUELLES RÈGLES S'APPLIQUENT SUR VOTRE TERRAIN ?

Vous pouvez consulter le zonage informatif à l'adresse suivante :

<https://www.georisques.gouv.fr/me-preparer-me-protger/OLD-obligations-legales-de-debroussaillement>



### Des règles particulières peuvent s'appliquer :

- aux terrains situés à proximité d'infrastructures linéaires (réseaux électriques, voies ferrées, etc.) : profondeur de débroussaillage, consignes de mise en œuvre, etc. ;
- et aussi aux terrains servant d'assiette à une zone d'aménagement concertée, une association foncière urbaine, un lotissement, un site SEVESO, un camping, etc.

### Qui est concerné par les travaux de débroussaillage ?

**Le propriétaire de la construction est responsable du débroussaillage** autour de celle-ci. Un locataire peut effectuer le débroussaillage si cela est précisé dans son contrat de location, cela n'exonère cependant pas le propriétaire de sa responsabilité pénale.

Attention : les obligations légales de débroussaillage liées à vos constructions sont à réaliser sur une **profondeur minimale de 50 mètres** à compter de celles-ci. Elles ne se limitent pas nécessairement aux limites de votre parcelle. **Vous pouvez donc être amené à réaliser des travaux de débroussaillage sur une parcelle voisine.**

Dans ce cas :

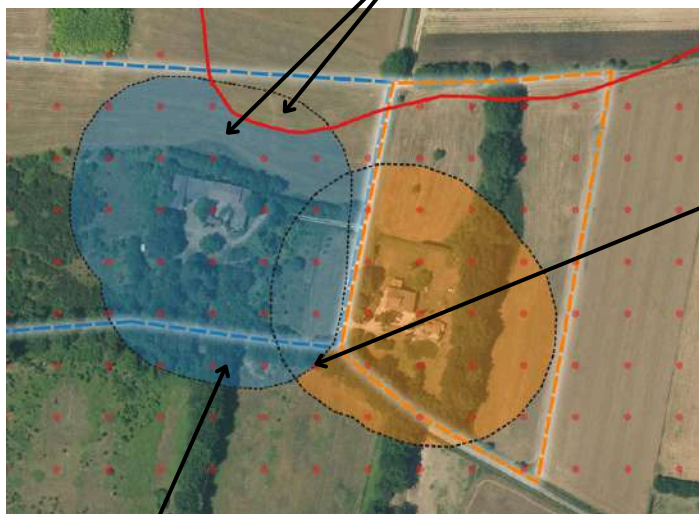
- informez vos voisins de vos obligations de débroussaillage sur leur terrain. Il est recommandé de formaliser votre demande d'accès par un **courrier avec accusé de réception**, précisant la nature des travaux à réaliser ([modèle de courrier](#)) ;
- vos voisins peuvent choisir d'effectuer eux-mêmes le débroussaillage qui vous incombe. Cependant, s'ils ne souhaitent pas le réaliser eux-mêmes mais qu'ils vous refusent l'accès, ou qu'ils ne répondent pas à votre demande d'accès au bout d'un mois à compter de la notification, la responsabilité du débroussaillage leur incombera. Vous devrez en informer le maire.

<sup>2</sup> Dans la limite du zonage informatif des obligations légales de débroussaillage.

<sup>3</sup> Cette profondeur est fixée par arrêté préfectoral.

### EXEMPLE :







Le propriétaire débroussaille les abords de sa maison sur une profondeur de 50 mètres à l'intérieur seulement du zonage informatif des OLD.



Source : IGN - ortho express 2020

En cas de superposition, l'obligation de mise en œuvre incombe en **priorité au propriétaire de la zone de superposition.**

Si la superposition concerne une **parcelle tierce qui ne génère pas d'OLD** elle-même, **chaque propriétaire dont les OLD débordent sur cette parcelle est responsable du débroussaillage des zones les plus proches des limites de sa propre parcelle.**

-  Zonage informatif des OLD
-  Parcelle propriétaire A
-  OLD qui incombe au propriétaire A
-  Parcelle propriétaire B
-  OLD qui incombe au propriétaire B
-  Profondeur de 50 mètres autour des constructions

Attention, le débroussaillage doit être réalisé **de manière continue sans tenir compte des limites de la propriété et peut ainsi déborder sur une parcelle voisine.**

### COMMENT ET QUAND DÉBROUSSAILLER ?

Les modalités précises de mise en œuvre du débroussaillage sont adaptées au mieux aux conditions locales de votre département. **Premier réflexe : allez consulter le site de votre préfecture !**

Le débroussaillage comprend plusieurs types de travaux :

- des travaux de réduction importante de la végétation, qui peuvent nécessiter la coupe d'arbres ou d'arbustes, travaux recommandés durant les saisons d'**automne et d'hiver** ;
- l'entretien des zones déjà débroussaillées, qui consiste à maintenir une faible densité de végétation au sol en coupant les herbes et les broussailles ;
- le nettoyage après une opération d'entretien, comprenant l'élimination des résidus végétaux et l'éloignement de tout combustible potentiel aux abords de l'habitation.



### Que faire des déchets verts ?

Vous pouvez les broyer ou les composter, car ils sont biodégradables. Vous avez également la possibilité de les déposer à la déchetterie. Vous pouvez vous renseigner auprès de votre mairie pour connaître les modalités de traitement des déchets verts dans votre commune, communauté de communes ou agglomération.

## QUE RISQUEZ-VOUS SI VOUS NE DÉBROUSAILLEZ PAS VOTRE TERRAIN ?

Ne pas débroussailler son terrain, c'est **risquer l'incendie de son habitation**, mettre l'environnement et soi-même **en danger et compliquer l'intervention des services d'incendie et de secours**. Vous vous exposez également à des sanctions, telles que :

- des **sanctions pénales** : de la contravention de 5e classe, pouvant aller jusqu'à 1 500 €, au délit puni de 50 €/m<sup>2</sup> non débroussaillé ;
- des **sanctions administratives** : mise en demeure de débroussailler avec astreinte , amende administrative allant jusqu'à 50 €/m<sup>2</sup> pour les zones non débroussaillées , exécution d'office : la commune peut réaliser les travaux et facturer le propriétaire ;
- une **franchise sur le remboursement des assurances**.



Maison non débrousaillée, partiellement détruite par le passage d'un feu, Rognac (13), source : ONF.

Pour aller plus loin sur les obligations légales de débroussaillage :

[Site internet de votre préfecture](#)

[Jedebroussaille.gouv.fr](http://Jedebroussaille.gouv.fr)

[Dossier expert sur les feux de forêt | Géorisques](#)

[Obligations légales de débroussaillage | Géorisques](#)

[Articles L.134-5 à L.134-18 du code forestier](#)



**MINISTÈRE  
DE LA TRANSITION  
ÉCOLOGIQUE,  
DE LA BIODIVERSITÉ,  
DE LA FORÊT, DE LA MER  
ET DE LA PÊCHE**

Liberté  
Égalité  
Fraternité