



12-14 Avenue Charles de Gaulle 78170 La Celle-Saint-Cloud
AK 221 | AK 204 | AK 227

ETAT DES RISQUES ET POLLUTIONS

En application des articles L125-5 à 7 et R125-25 du code de l'environnement

Date de commande : 26/02/2026

Valide jusqu'au : 26/08/2026

N° de commande : 901869

Commune : La Celle-Saint-Cloud

Code postal : 78170

Code insee : 78126

Lat/Long : 48.848454 , 2.134817

Altitude : 103.54 m

Vendeur ou Bailleur : OGIC SA

Acquéreur ou locataire :

Parcelle(s) :

78126 000 AK 221 78126 000 AK 204

78126 000 AK 227



Niveau 1 Fiche Radon Radon	Niveau 1 Fiche Sisme Sisme	Aucun ENSA / PEB	Non concerné Recul du trait de côte	Moyen Sols argileux	Non concerné Fiche QLD Oid : Débroussalement
0 SIS	3 CASIAS	2 ICPE	Mouvement de terrain CONCERNÉ		

*A titre informatif

Les informations sur les risques auxquels ce bien est exposé sont disponibles sur le site Géorisques : [gerisques.gouv.fr](https://www.gerisques.gouv.fr) (article R.125-25)

Cliquez sur le lien suivant pour trouver les informations légales, documents de référence et annexes qui ont permis la réalisation de ce document.

<https://www.etat-risque.com/s/GFFSB>



Scannez ce QR Code pour vérifier l'authenticité des données contenues dans ce document.

LES PLANS DE PREVENTIONS NATURELS

Type	Plan de Prevention des Risques	Exposition
Mouvement de terrain 	<div style="border: 1px solid black; padding: 2px; display: inline-block;"> APPROUVÉ Le 29/10/2015 </div> <i>PPRn La Calfe Saint Cloud, Mouvement de terrain - Affaissements et effondrements liés aux cavités souterraines (hors mines)</i>	<div style="display: flex; gap: 10px;"> <div style="border: 1px solid gray; padding: 2px; background-color: #f0f0f0;">AK 221</div> <div style="border: 1px solid gray; padding: 2px; background-color: red; color: white;">OUI</div> <div style="border: 1px solid gray; padding: 2px; background-color: #f0f0f0;">AK 224</div> <div style="border: 1px solid gray; padding: 2px; background-color: red; color: white;">OUI</div> </div> <div style="display: flex; gap: 10px;"> <div style="border: 1px solid gray; padding: 2px; background-color: #f0f0f0;">AK 227</div> <div style="border: 1px solid gray; padding: 2px; background-color: red; color: white;">OUI</div> </div>

LES PLANS DE PREVENTIONS MINIERES

Type	Plans de Preventions des Risques	Exposition
Cette commune ne dispose d'aucun plan de prevention miniers.		

LES PLANS DE PREVENTIONS TECHNOLOGIQUES

Type	Plans de Preventions des Risques	Exposition
Cette commune ne dispose d'aucun plan de prevention technologique.		

ETAT DES RISQUES

Adresse de l'immeuble ou numéro de la ou des parcelles concernées	Code postal ou code insee	Nom de la commune
12-14 Avenue Charles de Gaulle 78170 La Celle-Saint-Cloud AK 221 AK 204 AK 227	78170 (78126)	La Celle-Saint-Cloud
Situation de l'immeuble au regard d'un ou plusieurs plans de prévention des risques naturels (PPRN)		
L'immeuble est situé dans le périmètre d'un PPR NATURELS		Oui <input checked="" type="checkbox"/> Non <input type="checkbox"/>
Prescrit ⁽¹⁾ <input type="checkbox"/> ou anticipé ⁽²⁾ <input type="checkbox"/> ou approuvé ⁽³⁾ <input checked="" type="checkbox"/> ou approuvé et en cours de révision ⁽⁴⁾ <input type="checkbox"/>		Date <input type="text" value="29/10/2015"/>
Si oui, les risques naturels pris en considération sont liés à : <input type="text" value="Mouvement de terrain"/>		
> L'immeuble est concerné par des prescriptions de travaux dans le règlement du PPRN		Oui <input type="checkbox"/> Non <input type="checkbox"/>
Si oui, les travaux prescrits ont été réalisés		
L'immeuble est situé dans le périmètre d'un autre PPR NATURELS		Oui <input type="checkbox"/> Non <input checked="" type="checkbox"/>
Prescrit ⁽¹⁾ <input type="checkbox"/> ou anticipé ⁽²⁾ <input type="checkbox"/> ou approuvé ⁽³⁾ <input type="checkbox"/> ou approuvé et en cours de révision ⁽⁴⁾ <input type="checkbox"/>		Date <input type="text"/>
Si oui, les risques naturels pris en considération sont liés à : <input type="text"/>		
> L'immeuble est concerné par des prescriptions de travaux dans le règlement du PPRN		Oui <input type="checkbox"/> Non <input type="checkbox"/>
Si oui, les travaux prescrits ont été réalisés		
Situation de l'immeuble au regard d'un plan de prévention des risques miniers (PPRM)		
L'immeuble est situé dans le périmètre d'un autre PPR MINIERS		Oui <input type="checkbox"/> Non <input checked="" type="checkbox"/>
Prescrit ⁽¹⁾ <input type="checkbox"/> ou anticipé ⁽²⁾ <input type="checkbox"/> ou approuvé ⁽³⁾ <input type="checkbox"/> ou approuvé et en cours de révision ⁽⁴⁾ <input type="checkbox"/>		Date <input type="text"/>
Si oui, les risques naturels pris en considération sont liés à : <input type="text"/>		
> L'immeuble est concerné par des prescriptions de travaux dans le règlement du PPRM		Oui <input type="checkbox"/> Non <input type="checkbox"/>
Si oui, les travaux prescrits ont été réalisés		
Situation de l'immeuble au regard d'un plan de prévention des risques technologiques (PPRT)		
L'immeuble est situé dans le périmètre d'un autre PPR TECHNOLOGIQUES		Oui <input type="checkbox"/> Non <input checked="" type="checkbox"/>
Prescrit ⁽¹⁾ <input type="checkbox"/> ou approuvé ⁽³⁾ <input type="checkbox"/> ou approuvé et en cours de révision ⁽⁴⁾ <input type="checkbox"/>		Date <input type="text"/>
Si oui, les risques technologiques pris en considération sont liés à : Effet toxique <input type="checkbox"/> ou effet thermique <input type="checkbox"/> ou effet de surpression <input type="checkbox"/>		
> L'immeuble est situé en secteur d'expropriation ou de délaissement		Oui <input type="checkbox"/> Non <input type="checkbox"/>
> L'immeuble est situé en zone de prescription :		Oui <input type="checkbox"/> Non <input type="checkbox"/>
- si la transaction concerne un logement, des travaux prescrits ont été réalisés		
- si la transaction ne concerne pas un logement, l'information sur le type de risques auxquels l'immeuble est exposé ainsi que leur gravité, probabilité et cinétique, est jointe à l'acte de vente ou au contrat de location ⁽⁵⁾		

Situation de l'immeuble au regard du zonage sismique réglementaire

L'immeuble se situe dans une zone de sismicité classée en :

Zone 1
Très faible

Zone 2
Faible

Zone 3
Modérée

Zone 4
Moyenne

Zone 5
Forte

Situation de l'immeuble au regard du zonage réglementaire à potentiel radon

L'immeuble se situe dans une commune à potentiel radon classée en niveau 3

Oui

Non

Situation de l'immeuble au regard des Obligations Légales de Débroussaillage (OLD)

L'immeuble se situe dans un secteur soumis aux Obligations Légales de Débroussaillage.

Oui

Non

Information relative à la pollution des sols

Le terrain est situé en secteur d'information sur les sols (SIS)

Oui

Non

Information relative aux sinistres indemnisés par l'assurance à la suite d'une catastrophe Naturels, Miniers ou Technologiques

L'immeuble a-t-il donné lieu au versement d'une indemnité à la suite d'une catastrophe Naturels, Miniers ou Technologiques ?

Oui

Non

Situation de l'immeuble au regard du recul du trait de côte (RTC)

L'immeuble est-il situé sur une commune exposée au recul du trait de côte et listée par le décret n° 2024-531 du 10 juin 2024 modifiant le décret n° 2022-750 du 29/04/2022 ?

Oui

Non

N/C

L'immeuble est situé dans une zone exposée au recul du trait de côte identifiée par un document d'urbanisme.

Oui

Non

N/C

Ces documents sont notamment accessibles à l'adresse : geoportail-urbanisme.gouv.fr

Si oui, l'horizon temporel d'exposition au recul du trait de côte est :

> d'ici à 30 ans

> compris entre 30 et 100 ans

N/C

> L'immeuble est-il concerné par des prescriptions applicables à cette zone ?

Oui

Non

N/C

> L'immeuble est-il concerné par une obligation de démolition et de remise en état à réaliser ?

Oui

Non

N/C

Retrait Gonflement des Argiles - Information relative aux travaux non réalisés

Article R125-24 du Code de l'environnement du Décret n° 2024-82 du 5 février 2024

"En cas de vente du bien assuré et lorsqu'il dispose du rapport d'expertise qui lui a été communiqué par l'assureur conformément à l'article L. 125-2 du code des assurances, le vendeur joint à l'état des risques la liste des travaux permettant un arrêt des désordres existants non réalisés bien qu'ayant été indemnisés ou ouvrant droit à une indemnisation et qui sont consécutifs à des dommages matériels directs causés par le phénomène naturel de mouvements de terrain différentiels consécutifs à la sécheresse et à la réhydratation des sols survenus pendant la période au cours de laquelle il a été propriétaire du bien."

L'immeuble est concerné par les critères énoncés dans l'article R125-24 du Code de l'environnement.

Oui ⁽⁶⁾

Non

Vendeur / Bailleur

Date / Lieu

Acquéreur / Locataire

Nom

OGIC SA

Date

26/02/2026

Nom

Signature

Lieu

La Celle-Saint-Cloud

Signature

⁽¹⁾ Prescrit – PPR en cours d'élaboration à la suite d'un arrêté de prescription.

⁽²⁾ Anticipé – PPR visant les nouveaux immeubles et bien immobiliers et rendu immédiatement opposable par arrêté préfectoral.

⁽³⁾ Approuvé – PPR adopté et annexé au document d'urbanisme.

⁽⁴⁾ Approuvé et en cours de révision – PPR adopté mais actuellement en cours de modification ou de révision. Il est conseillé de se renseigner sur les éventuelles modifications de prescription.

⁽⁵⁾ Information non obligatoire au titre de l'information acquéreur locataire mais fortement recommandée.

⁽⁶⁾ Si oui, le vendeur doit joindre à l'état des risques la liste des travaux non encore réalisés.

Information sur les risques naturels, miniers ou technologiques, la sismicité, le potentiel radon, le retrait du trait de côte et les pollutions de sols, pour en savoir plus... consultez les sites Internet : georisques.gouv.fr et geoportail-urbanisme.gouv.fr

ETAT DES NUISANCES SONORES AÉRIENNES

Les zones de bruit des plans d'exposition au bruit constituent des servitudes d'urbanisme (art. L. 112-3 du code de l'urbanisme) et doivent à ce titre être notifiées à l'occasion de toute cession, location ou construction immobilière

Cet état est établi sur la base des informations mises à disposition par arrêté préfectoral

N° du Mis à jour le

2. Adresse Code postal ou Insee Commune

12-14 Avenue Charles de Gaulle 78170 La Celle-Saint-Cloud 78170 (78126) La Celle-Saint-Cloud

SITUATION DE L'IMMEUBLE AU REGARD D'UN OU PLUSIEURS PLANS D'EXPOSITION AU BRUIT (PEB)

>L'immeuble est situé dans le périmètre d'un PEB Oui Non

Révisé Approuvé Date

Si oui, nom de l'aérodrome :

>L'immeuble est concerné par des prescriptions de travaux d'insonorisation Oui Non

Si oui, les travaux prescrits ont été réalisés Oui Non

SITUATION DE L'IMMEUBLE AU REGARD DU PLAN D'EXPOSITION AU BRUIT (PEB)

L'immeuble se situe dans une zone de bruit d'un plan d'exposition au bruit définie comme :

NON zone A¹ zone B² zone C³ zone D⁴

Aucun Très forte Forte modérée Faible

¹ (Intérieur de la courbe d'indice Lden 70)

² (entre la courbe d'indice Lden 70 et une courbe choisie entre Lden 65 celle et 62)

³ (entre la limite extérieure de la zone B et la courbe d'indice Lden choisi entre 57 et 55)

⁴ (entre la limite extérieure de la zone C et la courbe d'indice Lden 50). Cette zone n'est obligatoire que pour les aérodromes mentionnés au I de l'article 1609 quater viciés A du code général des impôts.(et sous réserve des dispositions de l'article L.112-9 du code l'urbanisme pour les aérodromes dont le nombre de créneaux horaires attribuables fait l'objet d'une limitation réglementaire sur l'ensemble des plages horaires d'ouverture). Nota bene : Lorsque le bien se situe sur 2 zones, il convient de retenir la zone de bruit la plus importante.

DOCUMENTS DE RÉFÉRENCE PERMETTANT LA LOCALISATION DE L'IMMEUBLE AU REGARD DES NUISANCES PRISENT EN COMPTE

Document de référence :

Le plan d'exposition au bruit est consultable sur le site Internet du Géoportail de l'institut national de l'information géographique et forestière (I.G.N) à l'adresse suivante : <https://www.geoportail.gouv.fr/>

Le plan d'exposition au bruit de l'aérodrome de :
peut être consulté à la mairie de la commune de :
où est sis l'immeuble.

Vendeur ou Bailleur
OGIC SA

Date / Lieu
26/02/2026

Acquéreur ou Locataire

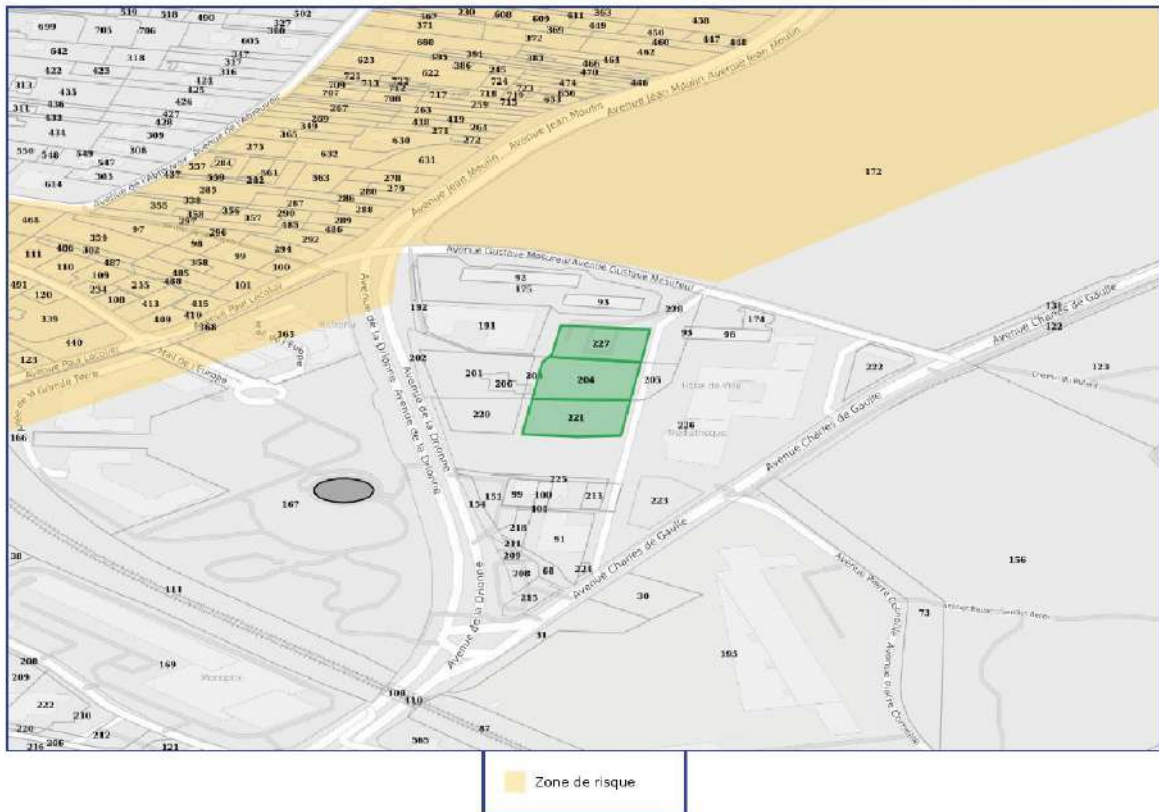
Information sur les nuisances sonores aériennes pour en savoir plus, consultez le site Internet du ministère de la transition écologique et solidaire <https://www.ecologique-solidaire.gouv.fr/>

Modèle état des nuisances sonores aériennes

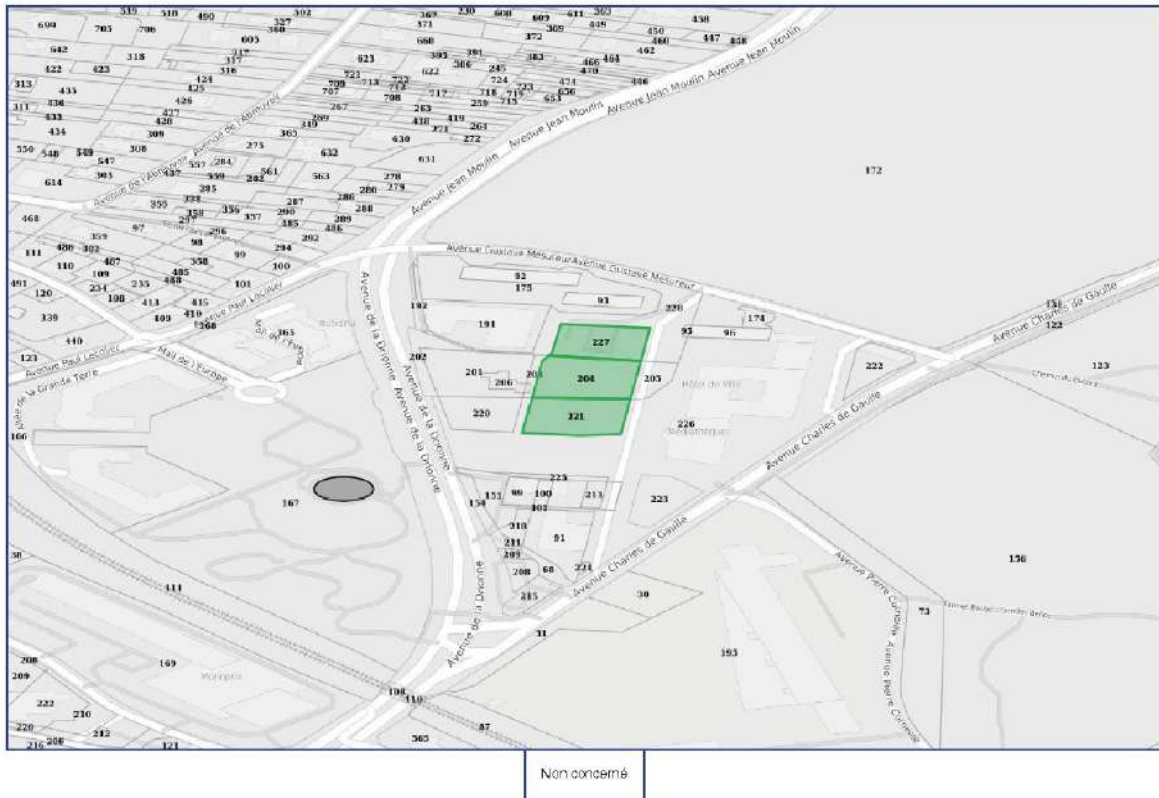
En application de l'article L. 112.11 du code de l'urbanisme

MTES/DGAC/juin 2020

PPRN - MOUVEMENT DE TERRAIN



PPRN - MOUVEMENT DE TERRAIN - CARRIERES



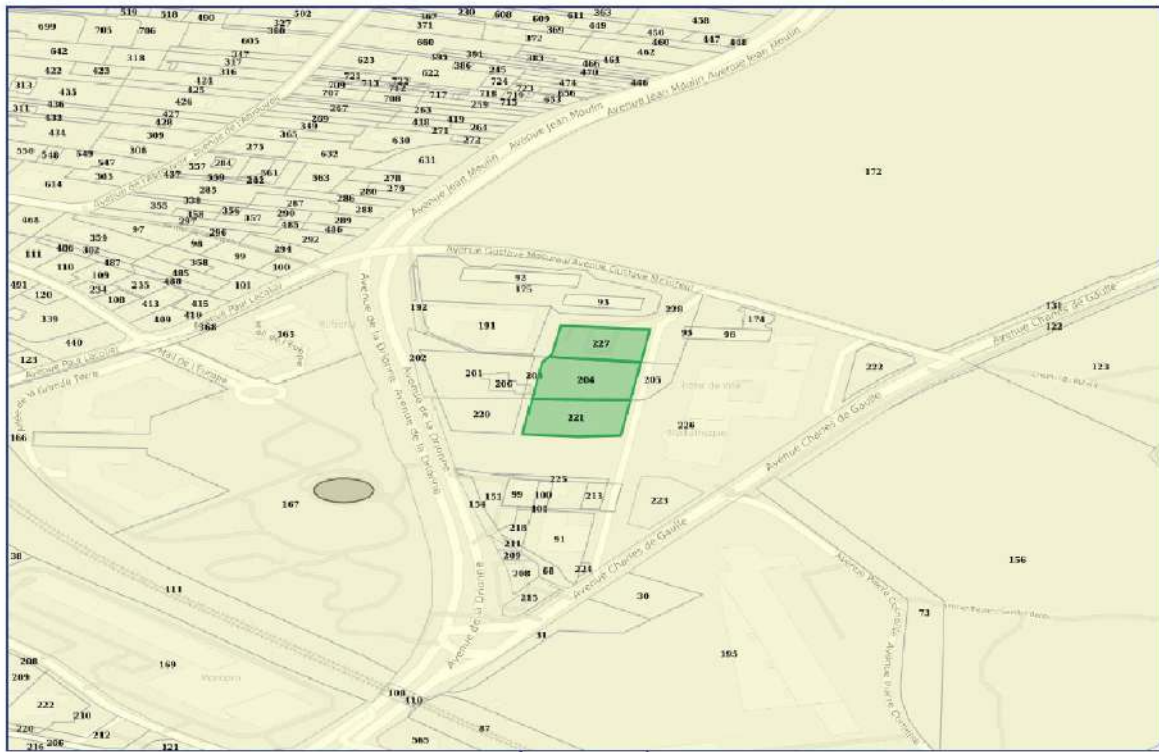
PPRN - MOUVEMENT DE TERRAIN - ARGILES



SEISMES



POTENTIEL RADON



Niveau 1

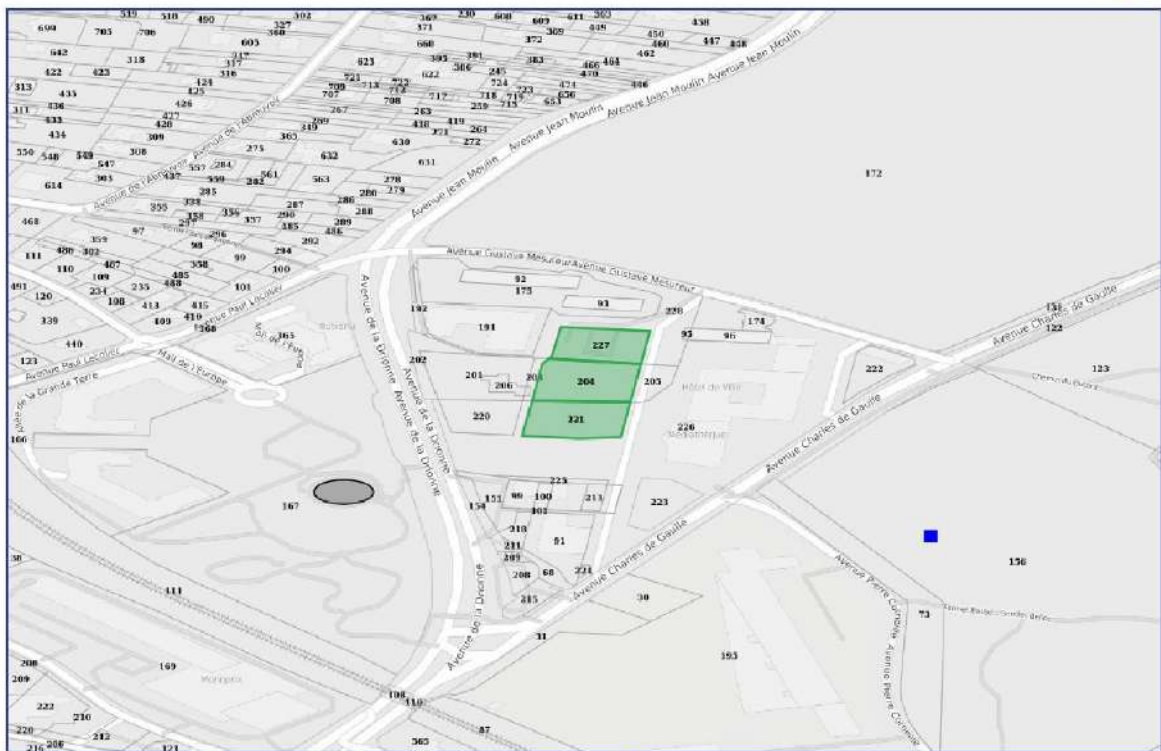
DÉBROUSSAILLEMENT



Non concerné



■ Casias



■ ICPE

SECTEURS D'INFORMATIONS SUR LES SOLS **SIS** - À MOINS DE 500 MÈTRES

Code	Description	Distance	Fiche
Aucun site SIS à moins de 500 mètres ...			

CARTE DES ANCIENS SITES INDUSTRIELS ET ACTIVITÉS DE SERVICES **CASIAS** - À MOINS DE 500 MÈTRES

Code	Description	Distance	Fiche
SSP3878600	(Etat Indéterminé) rue Pescadore	256 Mètres	Détails
SSP3878594	(Etat Indéterminé) 13 avenue Guibert	288 Mètres	Détails
SSP3878587	(Etat Indéterminé) 6 rue Aqeduc de l'	430 Mètres	Détails

INSTALLATIONS CLASSÉES POUR LA PROTECTION DE L'ENVIRONNEMENT **ICPE** - À MOINS DE 500 MÈTRES

Code	Description	Distance	Fiche
0006513522	PRESSING SAINTE CLAIRE	169 Mètres	Détails
0006516109	MISTER SCOOTER	169 Mètres	Détails

Préfecture :
Commune : La Celle-Saint-Cloud

en application du IV de l'article L.125-6 du Code l'environnement

Adresse de l'immeuble
12-14 Avenue Charles de Gaulle 78170 La Celle-Saint-Cloud
78170 La Celle-Saint-Cloud

Arrêtés de reconnaissance de l'état de catastrophes au profil de la commune

Sinistres indemnisés dans le cadre d'une reconnaissance de l'état de catastrophe

Cochez les cases OUI ou NON si, à votre connaissance, l'immeuble a fait l'objet d'une indemnisation suite à des dommages consécutifs à chacun des événements

Code NOR	Catastrophe naturelle	Date de début - fin	Publication au J.O	Indemnisation ?
IOME2313528A	Sécheresse	Du 01/04/2022 au 30/06/2022	08/09/2023	<input type="checkbox"/> OUI <input type="checkbox"/> NON
INTE2112080A	Sécheresse	Du 01/07/2020 au 30/09/2020	07/05/2021	<input type="checkbox"/> OUI <input type="checkbox"/> NON
INTE1917051A	Sécheresse	Du 01/10/2018 au 31/12/2018	17/07/2019	<input type="checkbox"/> OUI <input type="checkbox"/> NON
INTE1905473A	Mouvement de Terrain	Du 30/05/2016 au 03/06/2016	22/03/2019	<input type="checkbox"/> OUI <input type="checkbox"/> NON
INTE1616446A	Inondations et/ou Coulées de Boue	Du 28/05/2016 au 05/06/2016	16/06/2016	<input type="checkbox"/> OUI <input type="checkbox"/> NON
IOCE1032143A	Sécheresse	Du 01/07/2009 au 30/09/2009	13/01/2011	<input type="checkbox"/> OUI <input type="checkbox"/> NON
INTE0400818A	Sécheresse	Du 01/07/2003 au 30/09/2003	01/02/2005	<input type="checkbox"/> OUI <input type="checkbox"/> NON
INTE9900627A	Inondations et/ou Coulées de Boue	Du 25/12/1999 au 29/12/1999	30/12/1999	<input type="checkbox"/> OUI <input type="checkbox"/> NON
INTE9800288A	Sécheresse	Du 01/07/1993 au 30/11/1997	29/07/1998	<input type="checkbox"/> OUI <input type="checkbox"/> NON
INTE8400331A	Sécheresse	Du 01/01/1991 au 30/06/1993	08/07/1994	<input type="checkbox"/> OUI <input type="checkbox"/> NON
INTE9100268A	Sécheresse	Du 01/05/1989 au 31/12/1990	19/07/1991	<input type="checkbox"/> OUI <input type="checkbox"/> NON
NOR19831005	Inondations et/ou Coulées de Boue	Du 05/07/1983 au 05/07/1983	08/10/1983	<input type="checkbox"/> OUI <input type="checkbox"/> NON

Cachet / Signature du vendeur ou du bailleur

Etabli le **26/02/2026**Nom du vendeur ou du bailleur : **OGIC SA**

Nom de l'acquéreur ou du locataire :

Pour en savoir plus, chacun peut consulter en préfecture ou en mairie ou sur internet (www.georisques.gouv.fr)

 Attestation d'assurance**ATTESTATION**

D'ASSURANCE RESPONSABILITE CIVILE Contrat n° : 11442952504

**Responsabilité Civile Professionnelle
Diagnostic technique immobilier**

Nous, soussignés, AXA FRANCE IARD S.A., Société d'Assurance dont le Siège Social est situé 313 Terrasses de l'Arche – 92727 NANTERRE Cédex, attestons que :

**OBJECTIF DIAGNOSTIC
117 AVENUE VICTOR HUGO
92100 BOULOGNE BILLANCOURT**

A adhéré par l'intermédiaire de LSN Assurances, 39 rue Mstislav Rostropovitch 75815 Paris cedex 17, au contrat d'assurance Responsabilité Civile Professionnelle n° 11442952504.

Garantissant les conséquences pécuniaires de la Responsabilité Civile Professionnelle de la société de Diagnostic Technique en Immobilier désignée ci-dessus dans le cadre des activités listées au contrat, *sous réserve qu'elles soient réalisées par des personnes disposant des certificats de compétence en cours de validité exigés par la réglementation et des attestations de formation, d'Accréditation, d'Agrément, de Qualification au sens contractuel.*


Le montant de la garantie Responsabilité Civile Professionnelle est fixé à :

2 000 000 € PAR SINISTRE ET PAR ANNEE D'ASSURANCE.

LA PRESENTE ATTESTATION EST VALABLE POUR LA PERIODE DU 01/01/2026 AU 31/12/2026 INCLUS SOUS RESERVE DES POSSIBILITES DE SUSPENSION OU DE RESILIATION EN COURS D'ANNEE D'ASSURANCE POUR LES CAS PREVUS PAR LE CODE DES ASSURANCES OU PAR LE CONTRAT.

LA PRESENTE ATTESTATION NE PEUT ENGAGER L'ASSUREUR AU DELA DES LIMITES, DES CLAUSES ET DES CONDITIONS DU CONTRAT AUXQUELLES ELLE SE REFERE.

Fait à PARIS le 12 décembre 2025
Pour servir et valoir ce que de droit.
POUR L'ASSUREUR :
LSN, par délégation de signature :


LSN Assurances
39 rue Mstislav Rostropovitch
CS 40020 (75017) PARIS
RCB Paris 308 121 000 - N°ORIAS 07 000 473

AXA France IARD SA

Société anonyme au capital de 214 799 030 Euros

Siège social : 313, Terrasses de l'Arche - 92727 Nanterre Cedex 722 057 460 R.C.S. Nanterre

Entreprise régie par le Code des assurances - TVA intracommunautaire n° FR 14 722 057 460

Opérations d'assurances exonérées de TVA - art. 261-C CGI - sauf pour les garanties portées par AXA Assistance

1 / 3



Police N°11442952504

Activités assurées

Activités assurées : diagnostics techniques immobilier soumis à certification et re certification, autres diagnostics et missions d'expertises :

- AMIANTE aéronef
- AMIANTE avant démolition
- AMIANTE avant travaux immeubles bâtis dont enrobé
- AMIANTE environnemental
- AMIANTE génie civil
- AMIANTE industrie
- AMIANTE matériel ferroviaire
- AMIANTE navire
- Assainissement collectif
- Attestation de respect de la RT2012 – RE 2020
- Audit énergétique
- Building Information Modeling (BIM)
- Certificat de qualité de vie (CQV)
- Certificat d'ensevelissement
- Constat amiante vente sans mention
- Constat du Risque d'Exposition au Plomb (vente, location, parties communes)
- Contrôle périodique amiante
- Diagnostic de Performance Energétique avec Mention (vente, location, collectif, projeté avant/après travaux)
- Diagnostic de Performance Energétique sans Mention (vente, location, collectif, projeté avant/après travaux)
- Diagnostic défiscalisation ancien
- Diagnostic du Risque d'Intoxication par le plomb dans les peintures DRIPP
- Diagnostic produits, équipements, matériaux et déchets (PEMD)
- Diagnostic Technique Global (DTG)
- Dossier Amiante Parties Privatives
- Dossier Technique Amiante avec mention
- Dossier Technique Amiante sans mention
- Etat des installations intérieures de Gaz
- Etat des installations intérieures d'Electricité
- Etat des Risques de pollution des sols (ERPS)
- Etat des Risques et Pollutions
- Etat descriptif de division (EDD) et calcul de tantièmes de copropriété
- Etat parasitaire
- Etat relatif à la présence de Termites dans le bâti
- Etats des lieux
- Examen DRIPP après travaux
- Examen visuel après travaux de retrait d'amiante
- Logement décent
- Mérules
- Mérules avant démolition
- Photo 360 et visite virtuelle
- Plan 2D/3D
- Contrôle plomb après ou lors de travaux

AXA France IARD SA

Société anonyme au capital de 214 799 030 Euros

Siège social : 313, Terrasses de l'Arche - 92727 Nanterre Cedex 722 057 460 R.C.S. Nanterre

Entreprise régie par le Code des assurances - TVA intracommunautaire n° FR 14 722 057 460

Opérations d'assurances exonérées de TVA - art. 261-C.CGI - sauf pour les garanties portées par AXA Assistance


2 / 3



Police N°11442952504

- PLOMB avant démolition
- PLOMB avant travaux
- PLOMB dans l'eau
- Projet de Plan Pluriannuel de Travaux
- Qualité de l'air (benzène, CO2, formaldéhyde)
- Mission de mesure d'activité volumique de radon prévus à l'article 1333-33 du code de la santé publique dans les bâtiments, y compris les bâtiments souterrains et les établissements thermaux
- Mission de mesures d'activité volumique de radon dans les bâtiments et activités prévus à l'article R 4451-44 du code du travail et chez les particuliers
- Règlement de copropriété (Création/modification)
- Repérage polluants BTP avant travaux (fibres céramiques réfractaires, chrome VI, silice, particules minérales allongées)
- Sécurité piscine
- Superficie Carrez/Habitable et autres
- TERMITES avant démolition
- HAP enrobé
- Etat des Nuisances Sonores Aériennes (ENSA)
- Tutorat DPE

Certificat de compétence



Certificat de Compétence

Diagnostics Techniques Immobiliers

TechniCert attribue la Certification d'Opérateur de Diagnostic Immobilier à :

M. HURTADO Laurent sous le numéro de certifié TC21-0127

TechniCert Référentiel de Certification PROC 800

Domaines Technique	Arrêtés de référence	Date d'effet	Date D'expiration
Gaz	Arrêté du 24 décembre 2021 annule et remplace l'arrêté du 02 juillet 2018 définissant les critères de certification des opérateurs de Diagnostic Technique réalisant l'état de l'installation intérieure de gaz. Posséder les connaissances et compétences définies en Annexe 3 // 2.4.1 / 2.4.2	14/11/2021	13/11/2028
Électricité	Arrêté du 24 décembre 2021 annule et remplace l'arrêté du 02 juillet 2018 définissant les critères de certification des opérateurs de Diagnostic Technique réalisant l'état de l'installation intérieure d'électricité. Posséder les connaissances et compétences définies en Annexe 3 // 2.6.1 et 2.6.2	14/11/2021	13/11/2028
Termites	Arrêté du 24 décembre 2021 annule et remplace l'arrêté du 02 juillet 2018 définissant les critères de certification des opérateurs de Diagnostic Technique réalisant l'état relatif à la présence de termites dans le bâtiment. Posséder les connaissances et compétences définies en Annexe 3 // 2.3.1 / 2.3.2	14/11/2021	13/11/2028
<input checked="" type="checkbox"/> Métropole <input type="checkbox"/> Outremer :			
Amiante sans Mention	Arrêté du 24 décembre 2021 annule et remplace l'arrêté du 02 juillet 2018 définissant les critères de certification des opérateurs de Diagnostic Technique réalisant les diagnostics Amiante. Posséder les connaissances et compétences définies en Annexe 3 // 2.2.1 / 2.2.2	14/11/2021	13/11/2028
Amiante avec Mention	Posséder les connaissances et compétences définies en Annexe 3 // 2.2.1 / 2.2.2 / 2.2.3		
Energie sans Mention	Arrêté du 20 juillet 2023 modifiant l'arrêté du 24 décembre 2021 définissant les critères de certification des opérateurs de Diagnostic Technique réalisant le diagnostic de performance énergétique. Posséder les connaissances et compétences définies en Annexe 3 // 2.1 / 2.2	22/12/2021	21/12/2028
Energie avec Mention	Posséder les connaissances et compétences définies en Annexe 3 // 2.1 / 2.2 / 2.3	25/05/2022	21/12/2028
Audit Énergétique	Décret no 2023-1219 du 20 décembre 2023 définissant le référentiel de compétences et les modalités de contrôle de ces compétences pour les diagnostiqueurs immobiliers en vue de la réalisation de l'audit énergétique Posséder les connaissances et compétences définies en à l'annexe IV et à l'annexe V		
Plomb sans Mention	Arrêté du 24 décembre 2021 annule et remplace l'arrêté du 02 juillet 2018 définissant les critères de certification des opérateurs de Diagnostic Technique réalisant des constats de risque d'exposition au plomb ou agréées pour réaliser des diagnostics plomb dans les immeubles d'habitation. Posséder les connaissances et compétences définies en Annexe 3 // 2.1.1 / 2.1.2	22/12/2021	21/12/2028

Le maintien des dates de validités est conditionné à la bonne exécution des opérations de contrôle.



Accréditation
N° 4-0624
Portée disponible
sur www.cofrac.fr

Les Alluets Le Roi,
La Gérante TECHNICERT



4 Rue Traversiers - 78180 Les Alluets Le Roi
Tél : 09 34 91 44 13 - Email : contact@technicert.fr
www.technicert.fr
RCS Nanterre 512 850 013

TECHNICERT, SARL au Capital de 5000€ - 5 rue Traversiers, ZAC Moulin du Capignard - 78180 Les Alluets Le Roi
Téléphone : 09 34 91 44 13 - Email : contact@technicert.fr - Site : www.technicert.fr
Siret : 853 648 418 R.C.S. Versailles

FORM 910.3-B_Certificat de compétence 07/2024



Textes de référence

Article L.271-4 à L.271-6 du Code de la Construction et de l'Habitation
 Article R.271-1 à R.271-5 du CCH
 Ordonnance 2005-655 du 8 juin 2005

Précisions sur le dossier de diagnostic technique (DDT)

Un dossier de diagnostic technique, fourni par le bailleur, doit être annexé au contrat de location lors de sa signature ou de son renouvellement et comprend le cas échéant un diagnostic de performance énergétique, un constat de risque d'exposition au plomb et un état des risques naturels et technologiques. Pour les logements situés dans un immeuble collectif dont le permis de construire a été délivré avant le 1er janvier 1975, l'état de l'installation intérieure de gaz et d'électricité devront être réalisés pour les contrats de location signés à compter du 1er juillet 2017. Pour les autres logements, l'état de l'installation intérieure de gaz et d'électricité devront être réalisés pour les contrats de location signés à compter du 1er janvier 2018.

En cas de vente de tout ou partie d'un immeuble bâti, un dossier de diagnostic technique, fourni par le vendeur, est annexé à la promesse de vente ou, à défaut de promesse, à l'acte authentique de vente. En cas de vente publique, le dossier de diagnostic technique est annexé au cahier des charges. Il doit, suivant le type de biens, contenir les documents suivants :

- Un constat de risque d'exposition au plomb (CREP),
- Un état mentionnant la présence ou l'absence d'amiante,
- Un état relatif à la présence de termites dans le bâtiment,
- Un état de l'installation intérieure de gaz,
- Un état des risques naturels miniers et technologiques,
- Un diagnostic de performance énergétique (DPE),
- Un état de l'installation intérieure d'électricité,
- Un document établi à l'issue du contrôle des installations d'assainissement non collectif (depuis le 1^{er} janvier 2011).

Si l'un de ces documents produits lors de la signature de la promesse de vente n'est plus en cours de validité à la date de la signature de l'acte authentique de vente, il est remplacé par un nouveau document pour être annexé à l'acte authentique de vente.

D'après l'article R.271-4 du Code de la Construction et de l'Habitation, est puni de l'amende prévue pour les contraventions de la cinquième classe le fait :

- Pour une personne d'établir un document contenu dans le dossier de diagnostic technique sans respecter les conditions de compétences, d'organisation et d'assurance définies par les articles R. 271-1 et R. 271-2 et les conditions d'impartialité et d'indépendance exigées à l'article L. 271-6 ;
- Pour un vendeur de faire appel, en vue d'établir un document contenu dans le dossier de diagnostic technique, à une personne qui ne satisfait pas aux conditions de compétences, d'organisation et d'assurance définies aux articles R. 271-1 et R. 271-2 ou aux conditions d'impartialité et d'indépendance exigées à l'article L. 271-6.

La récidive est punie conformément aux dispositions de l'article 132-11 du code pénal.
 Aucun formalisme particulier n'est prévu par le législateur pour la réalisation du DDT

Boulogne Billancourt, le 26/02/2026

OGIC SA,

155 RUE JEAN JACQUES ROUSSEAU
92130 ISSY LES MOULINEAUX

Référence Rapport : DIA-HTD00-2602-058

Objet : **Attestation sur l'honneur**

12-14 Avenue Charles de Gaulle
78170 LA CELLE SAINT CLOUD

Terrain

Date de la visite : 26/02/2026

Madame, Monsieur

Conformément à l'article R.271-3 du Code de la Construction et de l'Habitation, je soussigné, Monsieur HURTADO Laurent, atteste sur l'honneur être en situation régulière au regard des articles L.271-6 et disposer des moyens en matériel et en personnel nécessaires à l'établissement des états, constats et diagnostics composant le Dossier de Diagnostic Technique (DDT).

Ainsi, ces divers documents sont établis par une personne :

Présentant des garanties de compétence et disposant d'une organisation et de moyens - appropriés (les différents diagnostiqueurs possèdent les certifications adéquates - référence indiquée sur chacun des dossiers),

Ayant souscrit une assurance permettant de couvrir les conséquences d'un engagement de sa responsabilité en raison de ses interventions (montant de la garantie de 2 000 000 par sinistre et par année d'assurance),

N'ayant aucun lien de nature à porter atteinte à son impartialité et à son indépendance ni avec le propriétaire ou son mandataire qui fait appel à elle, ni avec une entreprise pouvant réaliser des travaux sur les ouvrages, installations ou équipements pour lesquels il lui est demandé d'établir l'un des documents constituant le DDT.

Nous vous prions d'agréer, Madame, Monsieur, l'expression de nos salutations distinguées.

Monsieur HURTADO Laurent
OBJECTIF DIAGNOSTIC





ORDRE DE MISSION REF : DIA-HTD00-2602-058 WEB : 1495599

1. Caractéristiques du bien immobilier – adresse – condition d'accès

Nature et type du bien	Vente Terrain
Annexe	
Année de construction :	Après 01/07/1997
Adresse	12-14 Avenue Charles de Gaulle 78170 LA CELLE SAINT CLOUD
Bâtiment, escalier, étage, n° de porte	
Cadastre / parcelle	AK 204, 221, 227
Numéro de lots	
Accès	
Contact	Sur Place : OGIC Ile de France Ouest-Sud, Madame TARA DARZEL, , 155 Rue Jean Jacques Rousseau, 92130 ISSY LES MOULINEAUX

2. Mission à effectuer

ERP

3. Intervenants

Rôle	Raison Sociale, Nom, Tel	Envoi Dossier	Facture
Propriétaire, Client	OGIC SA, 155 RUE JEAN JACQUES ROUSSEAU - 92130 ISSY LES MOULINEAUX		
Demandeur, Prescripteur, Place	OGIC Ile de France Ouest-Sud, Madame TARA DARZEL 155 Rue Jean Jacques Rousseau - 92130 ISSY LES MOULINEAUX tdarzel@ogic.fr	X	X
Interlocuteur	Ogic Ile de France Ouest, Madame Vanessa KRANTZ 155 Rue Jean Jacques Rousseau - 92130 ISSY LES MOULINEAUX vkrantz@ogic.fr		

4. Informations complémentaires

Remise du rapport avant le	26/02/2026
Mode d'envoi	Livraison par internet
Date, heure de visite	26/02/2026 19:45
Montant estimé	54€ TTC
Paiement	
Assurée par :	LSN Assurances RCP n° 11442952504. - Montant de garantie : 2 000 000 € - Date de validité : 31/12/2026
Commentaires	

Je soussigné(e), en vertu de l'ordre de mission accepté le, autorise la société à commencer à exécuter la prestation reprise dans le présent document avant l'expiration du délai de quatorze jours prévu par le Code de la consommation.

La signature de ce bulletin signifie l'acceptation des conditions générales de vente présentes dans ce document.

Le Client ou son mandataire :

Conditions générales de vente et d'exécution

I - Engagement sur l'honneur

Conformément à l'article R.271-3 du Code de la Construction et de l'Habitation, la société, atteste sur l'honneur être en situation régulière au regard des articles L.271-6 et disposer des moyens en matériel et en personnel nécessaires à l'établissement des états, constats et diagnostics composant le Dossier de Diagnostic Technique (DDT).

Ainsi, ces divers documents sont établis par une personne :

Présentant des garanties de compétence et disposant d'une organisation et de moyens - appropriés (les différents diagnostiqueurs possèdent les certifications adéquates - référence indiquée sur chacun des dossiers),

Ayant souscrit une assurance permettant de couvrir les conséquences d'un engagement de sa responsabilité en raison de ses interventions (montant de la garantie de 550 000 € par sinistre et par année d'assurance),

N'ayant aucun lien de nature à porter atteinte à son impartialité et à son indépendance ni avec le propriétaire ou son mandataire qui fait appel à elle, ni avec une entreprise pouvant réaliser des travaux sur les ouvrages, installations ou équipements pour lesquels il lui est demandé d'établir l'un des documents constituant le DDT.

II - Champ d'application

Les présentes conditions générales de vente s'appliquent de plein droit à toutes nos prestations de services. La vente de la prestation est réputée conclue à la date d'acceptation de la commande par le Diagnostiqueur. Préalablement à cette date, les présentes conditions de vente sont mises à la disposition de tout acheteur ou demandeur, comme visé à l'article L. 113-3 du Code de la consommation. Toute commande implique l'adhésion sans réserve aux présentes conditions générales de vente qui prévalent sur toutes autres conditions, sauf celles qui ont été acceptées expressément par le Diagnostiqueur.

III - Définition de la mission

Sauf mission différente spécifiée à la commande et mentionnée dans les attestations, les diagnostics portent sur les surfaces et volumes privatifs normalement accessibles de la construction représentés dans les plans et éléments cadastraux remis à la demande de mission ou indiqués par un représentant du demandeur ou acheteur lors du diagnostic. A défaut, le Diagnostiqueur recherchera au mieux ces surfaces et volumes à diagnostiquer. Dans tous les cas, seuls ceux décrits dans les attestations dans les cadres décrivant les surfaces, volumes, parties d'immeubles, pièces ou locaux visités feront foi en cas de contestation. Les références cadastrales et no de lots portés sur l'attestation sont ceux fournis par le donneur d'ordre. Il appartient au donneur d'ordre ou au propriétaire de vérifier qu'ils correspondent bien aux surfaces et volumes ayant fait l'objet du diagnostic. Les surfaces et volumes normalement accessibles sont définis comme ne nécessitant pas pour leur accès de déplacer des encombrants, de pratiquer des démontages ou des ouvertures, de démonter ou forcer des serrures, de disposer d'appareillages spéciaux tels qu'échelles ou nacelles. Les observations éventuelles « hors mission » sont données à titre informatif et ne préjugent en rien d'une analyse exhaustive des pathologies pouvant affecter les bâtiments.

IV - Commande

Toute commande, pour être valable, doit être établie sur les « demandes de diagnostic » de l'opérateur de repérage, remis à la clientèle lors de la demande d'intervention. L'acceptation de la commande par le Diagnostiqueur résulte de la réalisation de la prestation de repérage ou diagnostic. Toute commande parvenue à l'opérateur de repérage est réputée ferme et définitive.

V - Fourniture de la prestation

Sauf conditions particulières expresses propres à la vente, l'intervention s'effectuera sur le lieu d'intervention du repérage désigné dans la « demande de diagnostic », dans le délai de 3 jours ouvrés à compter de la réception par l'opérateur d'une « demande de diagnostic » en bonne et due forme. Sauf analyse complémentaire en laboratoire, l'attestation sera disponible au siège du Diagnostiqueur dans les 2 jours ouvrés après l'intervention. Toute demande supplémentaire par rapport à la mission de base augmentera le délai ci-dessus mentionné du temps nécessaire à sa réalisation sans excéder 5 jours ouvrés.

A défaut de toute livraison dans les 7 jours après expiration dudit délai, sauf cas de force majeure ou d'analyse en laboratoire, l'acheteur ou demandeur pourra de plein droit demander, si bon lui semble, la résolution de la vente, par lettre recommandée avec demande d'avis de réception.

VI - Réalisation de la prestation, obligations de l'acheteur ou demandeur

Dans le cas où le Diagnostiqueur sous-traite une partie de sa mission (hors analyse en laboratoire), le sous-traitant est explicitement désigné au § Sous-Traitance. La mention « sans objet » signifie que l'opérateur déclare sur l'honneur n'avoir pas recours à une sous-traitance.

L'acheteur ou demandeur doit fournir tous les plans, éléments cadastraux et documents nécessaires à la réalisation de la mission.

L'acheteur ou demandeur devra être présent sur les lieux de situation des biens à diagnostiquer pour les dates et heures convenues. En cas de carence, l'opérateur de repérage adressera à l'acheteur ou demandeur un avis de passage fixant une nouvelle date d'intervention faisant de nouveau courir les délais ci-avant fixés. Passé ce délai, l'opérateur pourra de plein droit résoudre la vente, si bon lui semble, sans mise en demeure préalable, en application des dispositions de l'article 1657 du Code civil.

L'opérateur pourra être accompagné par un examinateur représentant son organisme de certification.

VII - Prix et modalités de paiement

Sauf conditions particulières expresses propres à la vente, les prix des prestations rendues sont ceux figurant dans le barème des prix au jour de la commande. Ces prix sont, à cette date, fermes et définitifs. Ils sont exprimés en monnaie légale et stipulent toutes taxes comprises. Toute mission supplémentaire à la mission de base donnera lieu à une facturation supplémentaire, notamment les analyses éventuelles d'échantillons (amiante, plomb), des surfaces et volumes à diagnostiquer différents de ceux décrits à la commande ou la mission confiée à l'opérateur.

Le prix est calculé sur la base d'un temps estimé de prestation par diagnostic, selon la nature et le type de bien, qui est multiplié par un taux horaire fonction des compétences des intervenants, auquel s'ajoute les frais de déplacement. Des frais annexes de prélèvement et d'analyse en laboratoire peuvent éventuellement être facturés comme indiqués dans les présentes CGV. Des majorations ou minorations du prix sont appliquées en fonction du taux d'occupation du cabinet, du mode de paiement et/ou de livraison choisi par le client.

Sauf autres modalités prévues expressément par les conditions particulières, le paiement du prix s'effectue comptant et sans escompte par chèque à la commande sur « demande de diagnostic » ou le jour de l'intervention. Une facture sera remise à l'acheteur ou demandeur.

Pour les professionnels, l'Article L441-3, Article L441-6 : à compter du 1er janvier 2013, une indemnité fixée à 40 € par le décret n° 2012-1115 du 2 octobre 2012 sera facturée en cas de règlement postérieur à la date d'échéance.

VIII Traitement des réclamations au titre du service

Les présentes conditions générales sont soumises au droit français. Tout litige relatif à leur interprétation et/ou leur exécution relève des juridictions françaises. Conformément à l'article L. 612-1 du Code de la consommation, le cabinet franchisé DIAGAMTER propose aux clients-consommateurs particuliers un service de médiation pour les litiges de consommation liés à l'utilisation des prestations.

Médiateur de la consommation : Société Médiation Professionnelle

www.mediateur-consommation-smp.fr

5, rue Salvaing 12000 RODEZ

IX - Garantie, indépendance, juridiction compétente

Chaque Diagnostiqueur constitue une entreprise financièrement et juridiquement indépendante opérant sous la marque et la méthodologie DIAGAMTER. Seul interlocuteur et responsable vis à vis de son client, les prestations effectuées sont garanties par une assurance RCP. Conformément à la loi, le Diagnostiqueur est totalement indépendant des sociétés de travaux et traitements pouvant être mis en œuvre après ses diagnostics, garantissant l'impartialité et la validité de ceux-ci vis-à-vis de la loi. Vérifiez l'appartenance de votre Diagnostiqueur au réseau DIAGAMTER et la validité de son assurance sur le site web www.diagamter.com. Pour la définition de la juridiction compétente, l'opérateur élit domicile en son siège social.

X - TRAITEMENT DES DONNEES A CARACTERE PERSONNEL

Dans le cadre de son activité, le Diagnostiqueur sera amené à collecter et traiter certaines Données personnelles de l'Acheteur ou demandeur.

Soucieux de la protection des données personnelles, la société KOALYS s'assure que le Diagnostiqueur respecte la loi n°78-17 du 6 janvier 1978 relative à l'informatique, aux fichiers et aux libertés dite loi "Informatique et Libertés" (la "loi Informatique et Libertés") et le règlement européen 2016/679 du 27 avril 2016 relatif à la protection des personnes physiques à l'égard du traitement des données à caractère personnel et à la libre circulation de ces données dit règlement général sur la protection des données ou RGPD (le "RGPD").

RESPONSABLE DE TRAITEMENT

Le responsable de traitement est la société SAS KOALYS, (Société anonyme par actions simplifiée, au capital social de 50 010 euros, immatriculée au RCS de Toulouse sous le numéro B 411 007 834, ayant son siège social sis SAS KOALYS, 46 route de narbonne 31320 Auzeville Tolosane) est selon les cas :

l'entité responsable du traitement des Données personnelles de l'Acheteur ou du demandeur au sens du règlement (UE) 2016/679 du Parlement européen et du Conseil du 27 avril 2016 (RGPD)

le franchiseur de l'entité responsable du traitement des Données Personnes de l'Acheteur ou du demandeur au sens de l'article 28 du règlement (UE) 2016/679 du Parlement européen et du Conseil du 27 avril 2016 (RGPD)

Pour toutes questions ou précisions relatives au traitement des Données personnelles, il convient de contacter :

Par téléphone aux numéros suivants : 05.34.44.50.00. Par email à l'adresse suivante : contact.rgpd@diagamter.com

Par courrier à l'adresse suivante : Diagamter, Service de la protection des données personnelles, 46 route de narbonne 31320 Auzeville Tolosane

Il est précisé que le Client peut, s'il ne souhaite pas faire l'objet de prospection commerciale par voie téléphonique, s'inscrire sur une liste d'opposition au démarchage téléphonique sur le site blocktel.gouv.fr

TYPE DE DONNEES COLLECTEES

Le bien immobilier à diagnostiquer :

Type de transaction (Vente, Location, Travaux/démolition, etc.)

Type de bien

Code postal

Ville

Adresse postale

Nombre de pièces

Surface estimée du bien et ses annexes

Date de construction

Présence/ Age de l'installation électrique

Présence/ Age de l'installation gaz

Type d'assainissement des eaux (collectif/individuel)

Présence de piscine privative ou fontaine

Images 360 ou visite virtuelle de l'intérieur et de l'extérieur du bien

Numéro de lot et section cadastrale figurant sur le titre de propriété.

Nom du distributeur de gaz et numéro de point de comptage estimation (PCE) ou le numéro de compteur (Diagnostic Gaz / DPE)

Copie des factures d'électricité des 3 dernières années (si non disponible, au moins 1 année complète)(DPE)

Date et référence du devis

Dernière étape validée par le client

Date de la dernière modification apportée au devis

Date et montant du paiement par carte, le cas échéant

En cas de paiement par carte, la société DIAGAMTER partage certaines données avec l'intermédiaire de paiement afin qu'il puisse fournir un reçu

Données récoltées par le biais des cookies via le site internet

Nombre d'enfants dans le foyer (Plomb/Amiante, déclaration obligatoire à l'ARS, agence nationale de santé).

Nombre de niveaux

Documents et informations concernant les précédentes interventions

Le client :

Civilité

Nom de famille

Prénom

Adresse email

N° de téléphone

Adresse postale, si différente de celle du bien immobilier à diagnostiquer.

Code postal, si différent de celui du bien immobilier à diagnostiquer.

Ville, si différente de celle du bien immobilier à diagnostiquer.

Images des biens meubles personnels présents au sein du bien immobilier en cas de prise de vue 360 ou de visite virtuelle.

Civilité, Nom, Prénom et adresse du représentant, le cas échéant.

Civilité, Nom, Prénom et qualité de la personne présente lors de la vi cas échéant

FINALITES DU TRAITEMENT DES DONNEES A CARACTERE PERSONNEL

En application de la réglementation, tout traitement de données à caractère personnel doit, pour être licite, reposer sur l'un des fondements juridiques énoncés à l'article 6 du RGPD. Le tableau ci-dessous expose les différentes finalités pouvant être poursuivies lors de nos traitements de vos données et les fondements juridiques sur lesquels repose la poursuite de chacune de ces finalités.

Finalité	Fondement juridique
Gestion du fonctionnement et optimisation de notre Solution et services	Intérêts légitimes de DIAGAMTER et de ses clients
Mise en relation avec le diagnostiqueur approprié	Exécution du contrat ou intérêts légitimes des clients selon les cas
Etablir un devis et prendre rendez-vous en ligne	Mesures précontractuelles
Paiement en ligne	Exécution du contrat
Permettre au diagnostiqueur de préparer son intervention sur place	Exécution du contrat
Permettre l'établissement et la livraison d'un rapport de diagnostic	Exécution du contrat
Fourniture d'un service d'assistance	Exécution du contrat et intérêts légitimes des clients
Application nos Conditions Générales Vente et d'Exécution	Exécution du contrat
Analyse des données, l'audit, et l'identification des tendances d'usage	Intérêts légitimes de DIAGAMTER
Réalisation d'analyses marketings et statistiques	Intérêts légitimes de DIAGAMTER

Contrôle et la prévention des fraudes, malwares, et la gestion des incidents de sécurité	Intérêts légitimes de DIAGAMTER (défendre ses droits et intérêts obligations légales selon les cas)
Développement de nouveaux produits et services	Intérêts légitimes de DIAGAMTER
L'exercice de tout recours visant à limiter les dommages que nous risquons d'encourir, notamment en cas d'action illicite en lien avec l'utilisation du Site	Intérêts légitimes de DIAGAMTER
Protection de nos droits, de notre confidentialité, de notre sécurité et de notre propriété et/ou ceux de nos Clients, des Consommateurs ou de nos Partenaires	Intérêts légitimes de DIAGAMTER
	Obligations légales

Les textes régissant nos obligations légales contiennent notamment :

La loi n°2016-1321 du 7 octobre 2016 pour une République Numérique ;

Le Règlement européen n°2016/679 du 27 avril 2016 dit règlement général sur la protection des données (RGPD),

La Directive 2005/29/ce du Parlement européen et du Conseil du 11 mai 2005 relative aux pratiques commerciales déloyales des entreprises vis-à-vis des consommateurs dans le marché intérieur et modifiant la directive 84/450/CEE du Conseil et les directives 97/7/CE, 98/27/CE et 2002/65/CE ;

La loi n°2004-801 du 6 août 2004 relative à la protection des personnes physiques à l'égard des traitements de données à caractère personnel et modifiant la loi n°78-17 du 6 janvier 1978 relative à l'informatique aux fichiers et aux libertés

Amiante liste A : Arrêté du 12 décembre 2012 relatif aux critères d'évaluation de l'état de conservation des matériaux et produits de la liste A contenant de l'amiante et au contenu du rapport de repérage : Durée de validité : 3 ans si présence d'amiante score 1, 3 mois si présence d'amiante score 2 (pour faire une mesure d'empoussièrément et reclasser le MPCA en score 1 ou 3), 3 ans si présence d'amiante score 3 (pour réaliser les travaux), illimité si absence d'amiante

Amiante liste B : Arrêté du 12 décembre 2012 relatif aux critères d'évaluation de l'état de conservation des matériaux et produits de la liste B contenant de l'amiante et du risque de dégradation lié à l'environnement ainsi que le contenu du rapport de repérage : Pas de durée de validité : c'est au propriétaire de décider la périodicité de surveillance (en général, le propriétaire se base sur la liste A), illimité si absence d'amiante

Amiante liste C : Arrêté du 26 juin 2013 relatif au repérage des matériaux et produits de la liste C contenant de l'amiante et au contenu du rapport de repérage : Pas de durée de validité

Amiante fiche récapitulative : Arrêté du 21 décembre 2012 relatif aux recommandations générales de sécurité et au contenu de la fiche récapitulative du « dossier technique amiante » : Durée de validité dépend des MPCA qui ont été trouvés (MPCA de liste A, B, pas de MPCA) et de leurs scores

Amiante avant travaux : norme NF X 46-020 d'août 2017 : Pas de durée de validité

Examen visuel après travaux de désamiantage : NF X 46-021 de septembre 2021 : Pas de durée de validité

Amiante, Voir également : le décret n°2011-629

CREP : Article R271-5 du Code de la Construction et de l'Habitation pour la vente et Article R1334-11 du Code de la Santé Publique pour la location

Durée de validité si présence de plomb dont la concentration est supérieure ou égale à 1 mg/cm² : 1 an en cas de vente, 6 ans en cas de location, illimité en cas de réalisation d'un CREP pour les parties communes, illimité dans le cas contraire

- DPE bâtiments ou partie de bâtiments à usage d'habitation : Arrêté du 8 octobre 2021 modifiant l'arrêté du 31 mars 2021. La durée de validité est établie par le Décret du 17/12/2020 : 10 ans

- DPE neuf : Arrêté du 03 novembre 2022 modifiant l'arrêté du 31/03/2021. Durée de validité 10 ans

- DPE tertiaire : Arrêté du 16 mars 2023 modifiant l'arrêté du 15 septembre 2006 : Durée de validité : 10 ans

Termites : Article R271-5 du Code de la Construction et de l'Habitation Durée de validité : 6 mois

Etat parasitaire : Norme NF P 03-200 de mai 2016 : Pas de durée de validité - on se base généralement sur les termites = 6 mois

- Gaz : Arrêté du 25 juillet 2022 modifiant l'arrêté du 12 février 2014 définissant le modèle et la méthode de réalisation de l'état de l'installation intérieure de gaz, Norme NF P45-500 Installations de gaz situées à l'intérieur des bâtiments d'habitation - Etat des installations intérieures de gaz - Diagnostic, [Article 3 du décret n°2016-1104](#) pour la location : Durée de validité : 6 ans dans le cadre d'une location, 3 ans dans le cadre d'une vente

Electricité : Article R271-5 du Code de la Construction et de l'Habitation pour la vente, Article 3 du décret n°2016-1105 et Article 3 du décret n°2016-1104 pour la location : Durée de validité : 6 ans dans le cadre d'une location, 3 ans dans le cadre d'une vente

DROITS DE L'ACHETEUR OU DU DEMANDEUR

La société DIAGAMTER et le Diagnostiqueur garantissent à toutes les personnes visitant le Site internet ou utilisant leurs services un droit d'accès aux Données à caractère personnel les concernant, ainsi qu'un droit de rectification, un droit à l'effacement, un droit à la limitation du traitement, un droit à la portabilité de leurs Données et un droit d'opposition conformément au règlement (UE) 2016/679 du Parlement européen et du Conseil du 27 avril 2016 (RGPD).

Au titre de ces droits :

L'Acheteur ou demandeur peut demander de mettre à jour ou supprimer ses Données en s'adressant au Diagnostiqueur ou par mail à l'adresse : contact.rgpd@diagamter.com;

L'Acheteur ou demandeur peut exercer son droit d'accès pour connaître le détail des Données personnelles le concernant en contactant DIAGAMTER à l'adresse suivante : contact.rgpd@diagamter.com.

L'Acheteur ou demandeur peut vérifier, compléter ou mettre à jour les informations qu'il a fournies en contactant DIAGAMTER à l'adresse suivante : contact.rgpd@diagamter.com.

L'Acheteur ou demandeur peut demander de supprimer la totalité des données à caractère personnel en contactant DIAGAMTER à l'adresse suivante : contact.rgpd@diagamter.com.

L'Acheteur ou demandeur peut demander la portabilité de ses données. Ces données ne concernent que ce qu'il a entré dans les formulaires du site ou que le Diagnostiqueur a rempli pour lui avec son accord, dans le cadre d'une vente téléphonique, en contactant DIAGAMTER à l'adresse suivante : contact.rgpd@diagamter.com.

L'Acheteur ou demandeur peut demander de se voir transmettre l'intégralité des Données collectées dans un format structuré en contactant DIAGAMTER à l'adresse suivante : contact.rgpd@diagamter.com.

L'Acheteur ou demandeur peut introduire une réclamation relative au traitement de ses données personnelles auprès de l'autorité de contrôle compétente (en France, il s'agit de la Commission Nationale de l'Informatique et des Libertés, la CNIL).

L'existence ou non de ces différents droits dépend notamment du fondement juridique du traitement concerné par la demande. Ces droits ne sont pas non plus sans limites et, dans certains cas, DIAGAMTER peut donc refuser une demande (par exemple pour des motifs légitimes impérieux pour ce qui concerne le droit d'opposition). Ainsi, dans certaines hypothèses, il se peut que DIAGAMTER réponde qu'une demande ne peut pas donner lieu à une réponse positive en expliquant la raison pour laquelle elle ne peut y déferer.

L'Acheteur ou demandeur dispose également du droit de définir, modifier et révoquer à tout moment des directives relatives à la conservation, à l'effacement et à la communication de vos données personnelles après son décès en application de l'article 40-1 de la loi Informatique et Libertés. Ces directives peuvent être générales ou particulières. DIAGAMTER peut uniquement être dépositaire des directives particulières concernant les données qu'elle traite. Les directives générales peuvent être recueillies et conservées par un tiers de confiance numérique certifié par la CNIL. L'Acheteur ou demandeur a aussi le droit de désigner un tiers auquel les données le concernant pourront être communiquées après sa mort. L'Acheteur ou demandeur s'engage alors à informer ce tiers de sa démarche et du fait que des données permettant de l'identifier sans ambiguïté seront transmises à DIAGAMTER et à lui communiquer la Politique de confidentialité de DIAGAMTER.

