

Etat des Risques et Pollutions

En application des articles L125-5 à 7 et R125-26 du code de l'environnement.

Référence : SCCV LP PROMOTION 971

Réalisé par un expert Preventimmo

Pour le compte de AC DIAGNOSTICS

Date de réalisation : 28 novembre 2024 (Valable 6 mois)

Selon les informations mises à disposition par arrêté préfectoral :

N° IAL-2020-01 du 1 décembre 2020.

REFERENCES DU BIEN

Adresse du bien

130 boulevard de Doulon

44300 Nantes

Référence(s) cadastrale(s):

BW0153, BW0155, BW0156, BW0157

ERP établi selon les parcelles localisées au cadastre.

Vendeur

SCCV LP PROMOTION 971



SYNTHESES

A ce jour, la commune est soumise à l'obligation d'Information Acquéreur Locataire (IAL). Une déclaration de sinistre indemnisé est nécessaire.

Etat des Risques et Pollutions (ERP)						
Votre commune				Votre immeuble		
Type	Nature du risque	Etat de la procédure	Date	Concerné	Travaux	Réf.
PPRn	Inondation	révisé	31/03/2014	non	non	p.3
PPRn	Inondation	prescrit	31/07/2019	non	non	p.3
PPRn	Inondation	approuvé	03/12/1998	non	non	p.4
⁽¹⁾ SIS	Pollution des sols	approuvé	18/07/2023	non	-	p.4
SIS	Pollution des sols	approuvé	18/07/2023	non	-	p.5
Zonage de sismicité : 3 - Modérée ⁽²⁾				oui	-	-
Zonage du potentiel radon : 3 - Significatif ⁽³⁾				oui	-	-
Commune non concernée par la démarche d'étude du risque lié au recul du trait de côte.						

Etat des risques approfondi (Synthèse Risque Argile / ENSA / ERPS)	Concerné	Détails
Zonage du retrait-gonflement des argiles	Oui	Aléa Moyen
Plan d'Exposition au Bruit ⁽⁴⁾	Oui	Aérodrome de Nantes - Atlantique (D)
Basias, Basol, Icpe	Oui	7 sites* à - de 500 mètres

*ce chiffre ne comprend pas les sites non localisés de la commune.

(1) Secteur d'Information sur les Sols.







(2) Zonage sismique de la France d'après l'annexe des articles R563-1 à 8 du Code de l'Environnement modifiés par les Décrets n°2010-1254 et n°2010-1255 du 22 octobre 2010 ainsi que par l'Arrêté du 22 octobre 2010 (nouvelles règles de construction parasismique - EUROCODE 8).

(3) Situation de l'immeuble au regard des zones à potentiel radon du territoire français définies à l'article R. 1333-29 du code de la santé publique modifié par le Décret n°2018-434 du 4 juin 2018, délimitées par l'Arrêté interministériel du 27 juin 2018.

(4) Information cartographique consultable en mairie et en ligne à l'adresse suivante : <https://www.geoportail.gouv.fr/donnees/plan-dexposition-au-bruit-peb>

Attention, les informations contenues dans le second tableau de synthèse ci-dessus sont données à titre informatif. Pour plus de détails vous pouvez commander un Etat des risques approfondi.

Attention, les informations contenues dans ce tableau de synthèse sont données à titre informatif et ne sont pas détaillées dans ce document.

Etat des risques complémentaires (Géorisques)			
Risques		Concerné	Détails
 Inondation	TRI : Territoire à Risque important d'Inondation	Oui	Présence d'un TRI sur la commune sans plus d'informations sur l'exposition du bien.
	AZI : Atlas des Zones Inondables	Oui	Présence d'un AZI sur la commune sans plus d'informations sur l'exposition du bien.
	PAPI : Programmes d'actions de Prévention des Inondations	Oui	Présence d'un PAPI sur la commune sans plus d'informations sur l'exposition du bien.
	Remontées de nappes	Oui	Zones potentiellement sujettes aux inondations de cave, fiabilité MOYENNE (dans un rayon de 500 mètres).
 Installation nucléaire		Non	-
 Mouvement de terrain		Non	-
 Pollution des sols, des eaux ou de l'air	BASOL : Sites pollués ou potentiellement pollués	Non	-
	BASIAS : Sites industriels et activités de service	Oui	Le bien se situe dans un rayon de 500 mètres d'un ou plusieurs sites identifiés.
	ICPE : Installations industrielles	Non	-
 Cavités souterraines		Non	-
 Canalisation TMD		Oui	Le bien se situe dans une zone tampon de 1000 mètres autour d'une canalisation.

Source des données : <https://www.georisques.gouv.fr/>

SOMMAIRE

Synthèses.....	1
Imprimé officiel.....	5
Localisation sur cartographie des risques	6
Procédures ne concernant pas l'immeuble.....	7
Déclaration de sinistres indemnisés.....	13
Argiles - Information relative aux travaux non réalisés	14
Prescriptions de travaux, Documents de référence, Conclusions.....	15
Annexes.....	16

État des Risques et Pollutions

Cet état, à remplir par le vendeur ou le bailleur, est destiné à être joint en annexe d'un contrat de vente ou de location d'un bien immobilier et à être remis, dès la première visite, au potentiel acquéreur par le vendeur ou au potentiel locataire par le bailleur. Il doit dater de moins de 6 mois et être actualisé, si nécessaire, lors de l'établissement de la promesse de vente, du contrat préliminaire, de l'acte authentique ou du contrat de bail.

Situation du bien immobilier (bâti ou non bâti)

Document réalisé le : 28/11/2024

Parcelle(s) : BW0153, BW0155, BW0156, BW0157

130 boulevard de Doulon 44300 Nantes

Situation de l'immeuble au regard de plans de prévention des risques naturels [PPRn]

L'immeuble est situé dans le périmètre d'un PPRn

prescrit

oui ☐ non ☒

L'immeuble est situé dans le périmètre d'un PPRn

appliqué par anticipation

oui ☐ non ☒

L'immeuble est situé dans le périmètre d'un PPRn

approuvé

oui ☐ non ☒

Les risques naturels pris en compte sont liés à :

(les risques grisés ne font pas l'objet d'une procédure PPR sur la commune)

Inondation ☐

Crue torrentielle ☐

Remontée de nappe ☐

Submersion marine ☐

Avalanche ☐

Mouvement de terrain ☐

Mvt terrain-Sécheresse ☐

Séisme ☐

Cyclone ☐

Eruption volcanique ☐

Feu de forêt ☐

autre ☐

L'immeuble est concerné par des prescriptions de travaux dans le règlement du ou des PPRn

oui ☐ non ☒

si oui, les travaux prescrits par le règlement du PPR naturel ont été réalisés

oui ☐ non ☐

Situation de l'immeuble au regard de plans de prévention des risques miniers [PPRm]

L'immeuble est situé dans le périmètre d'un PPRm

prescrit

oui ☐ non ☒

L'immeuble est situé dans le périmètre d'un PPRm

appliqué par anticipation

oui ☐ non ☒

L'immeuble est situé dans le périmètre d'un PPRm

approuvé

oui ☐ non ☒

Les risques miniers pris en compte sont liés à :

(les risques grisés ne font pas l'objet d'une procédure PPR sur la commune)

Risque miniers ☐

Affaissement ☐

Effondrement ☐

Tassement ☐

Emission de gaz ☐

Pollution des sols ☐

Pollution des eaux ☐

autre ☐

L'immeuble est concerné par des prescriptions de travaux dans le règlement du ou des PPRm

oui ☐ non ☒

si oui, les travaux prescrits par le règlement du PPR miniers ont été réalisés

oui ☐ non ☐

Situation de l'immeuble au regard de plans de prévention des risques technologiques [PPRT]

L'immeuble est situé dans le périmètre d'un PPRT

approuvé

oui ☐ non ☒

L'immeuble est situé dans le périmètre d'un PPRT

prescrit

oui ☐ non ☒

Les risques technologiques pris en compte sont liés à :

(les risques grisés ne font pas l'objet d'une procédure PPR sur la commune)

Risque Industriel ☐

Effet thermique ☐

Effet de surpression ☐

Effet toxique ☐

Projection ☐

L'immeuble est situé en secteur d'expropriation ou de délaissement

oui ☐ non ☒

L'immeuble est situé en zone de prescription

oui ☐ non ☒

Si la transaction concerne un logement, les travaux prescrits ont été réalisés

oui ☐ non ☐

Si la transaction ne concerne pas un logement, l'information sur le type de risques auxquels l'immeuble

oui ☐ non ☐

est exposé ainsi que leur gravité, probabilité et cinétique, est jointe à l'acte de vente ou au contrat de location*

oui ☐ non ☐

*Information à compléter par le vendeur / bailleur, disponible auprès de la Préfecture

Situation de l'immeuble au regard du zonage sismique réglementaire

L'immeuble est situé dans une zone de sismicité classée en :

zone 1 ☐

zone 2 ☐

zone 3 ☒

zone 4 ☐

zone 5 ☐

Très faible

Faible

Modérée

Moyenne

Forte

Situation de l'immeuble au regard du zonage réglementaire à potentiel radon

L'immeuble se situe dans une zone à potentiel radon :

zone 1 ☐

zone 2 ☐

zone 3 ☒

Faible

Faible avec facteur de transfert

Significatif

Information relative aux sinistres indemnisés par l'assurance suite à une catastrophe N/M/T (catastrophe naturelle, minière ou technologique)

L'immeuble a donné lieu au versement d'une indemnité à la suite d'une catastrophe N/M/T*

oui ☐ non ☐

*Information à compléter par le vendeur / bailleur

Information relative à la pollution des sols

L'immeuble est situé dans un Secteur d'Information sur les Sols (SIS)

oui ☐ non ☒

Selon les informations mises à disposition par l'arrêté préfectoral 2023/ICPE/264 du 18/07/2023 portant création des SIS dans le département

Situation de l'immeuble au regard du recul du trait de côte (RTC)

L'immeuble est situé sur une commune concernée par le recul du trait de côte et listée par décret

oui ☐ non ☒

L'immeuble est situé dans une zone exposée au recul du trait de côte identifiée par un document d'urbanisme :

oui, à horizon d'exposition de 0 à 30 ans ☐

oui, à horizon d'exposition de 30 à 100 ans ☐

non ☐

zonage indisponible ☐

L'immeuble est concerné par des prescriptions applicables à cette zone

oui ☐ non ☐

L'immeuble est concerné par une obligation de démolition et de remise en état à réaliser

oui ☐ non ☐

*Information à compléter par le vendeur / bailleur

Parties concernées

Vendeur SCCV LP PROMOTION 971

à

le

Acquéreur

à

le

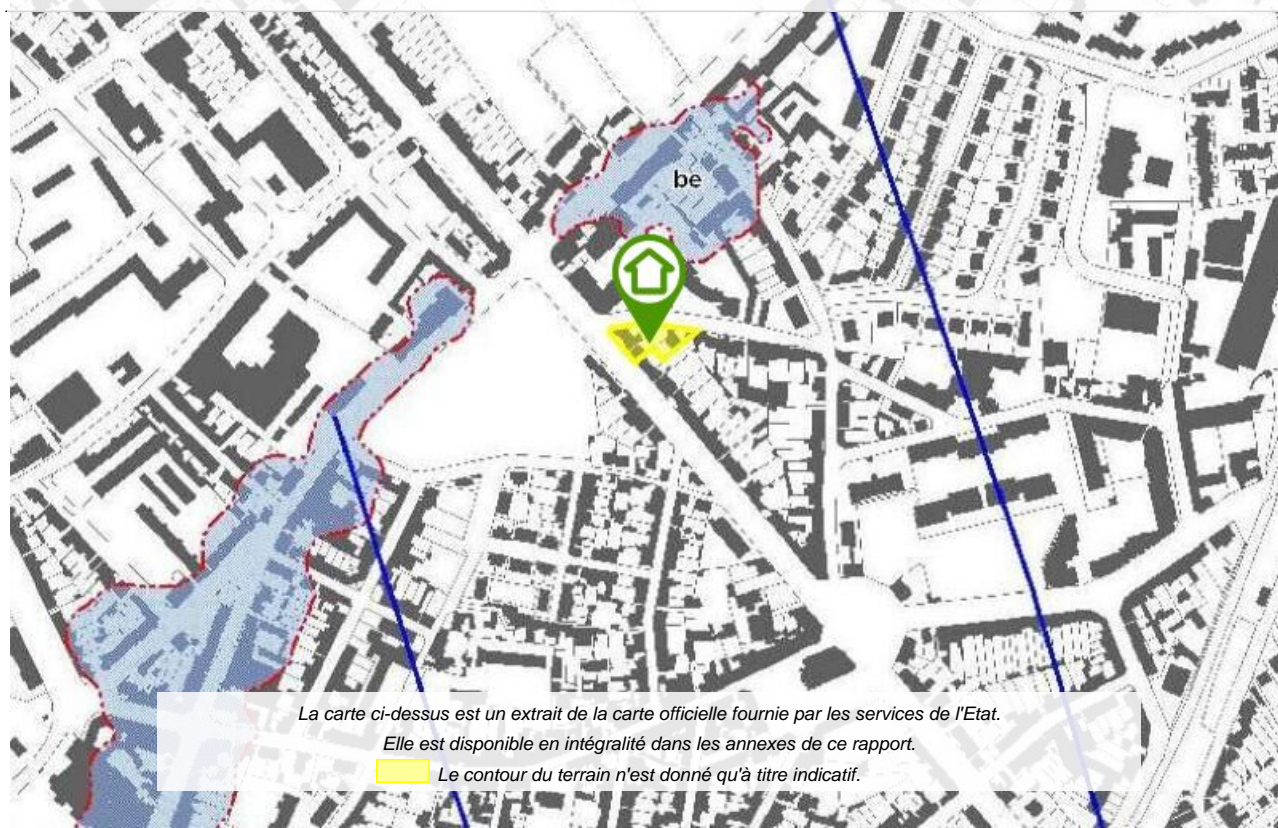
Attention ! S'ils n'impliquent pas d'obligation ou d'interdiction réglementaire particulière, les aléas connus ou prévisibles qui peuvent être signalés dans les divers documents d'information préventive et concerner le bien immobilier, ne sont pas mentionnés par cet état.

Inondation

PPRn Inondation, révisé le 31/03/2014

Non concerné*

* L'immeuble n'est pas situé dans le périmètre d'une zone à risques



Inondation

PPRn Inondation, prescrit le 31/07/2019

Non concerné*

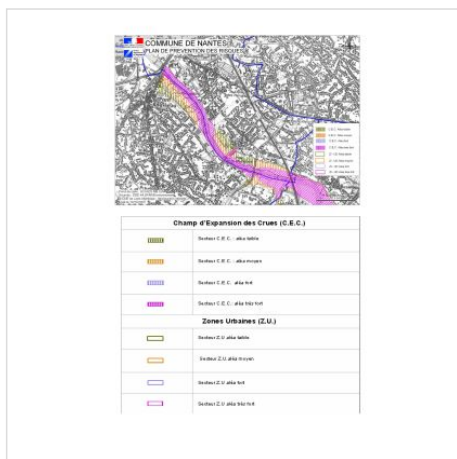
* L'immeuble n'est pas situé dans le périmètre d'une zone à risques



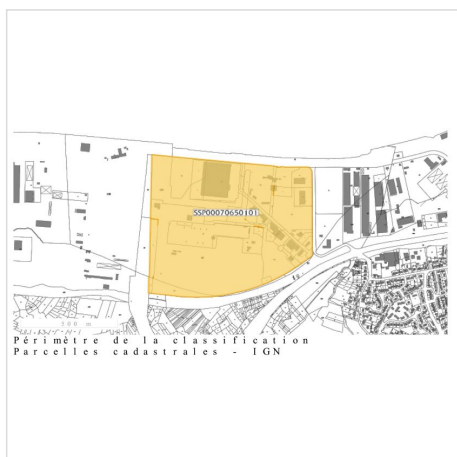
Cartographies ne concernant pas l'immeuble

Au regard de sa position géographique, l'immeuble n'est pas concerné par :

Le PPRn Inondation, approuvé le 03/12/1998



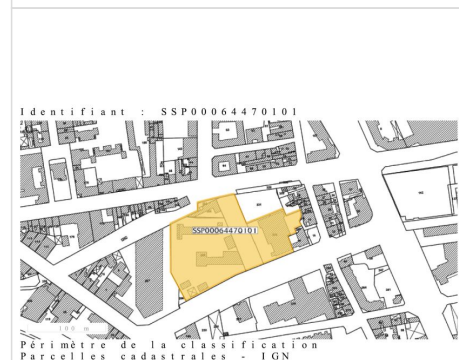
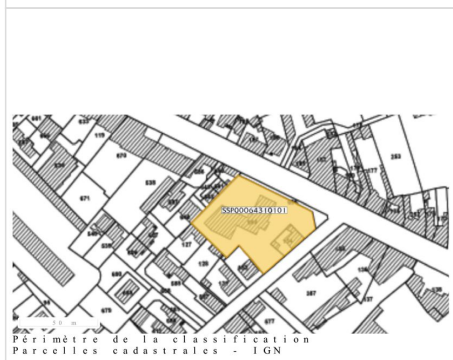
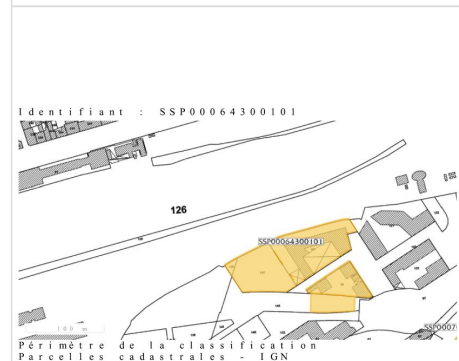
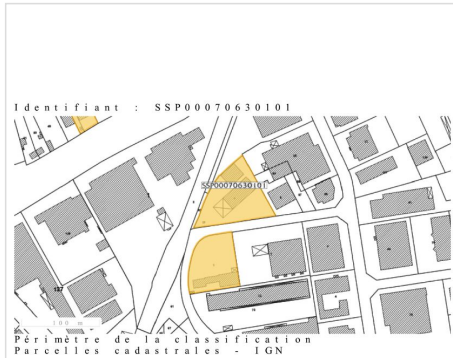
Le SIS Pollution des sols, approuvé le 18/07/2023



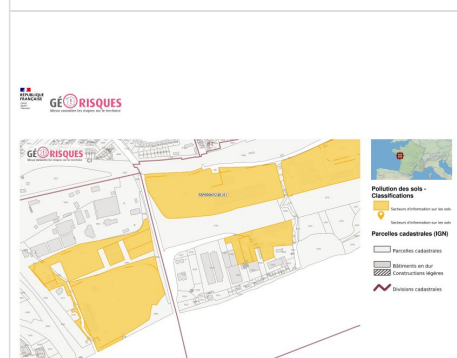
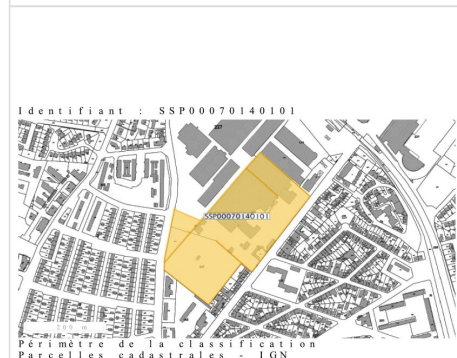
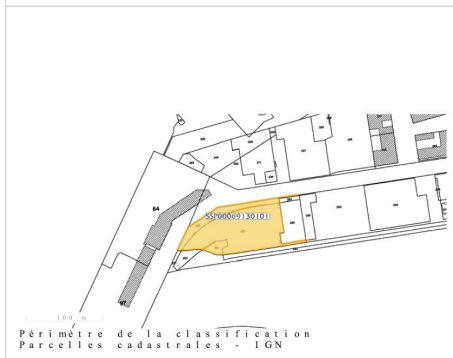
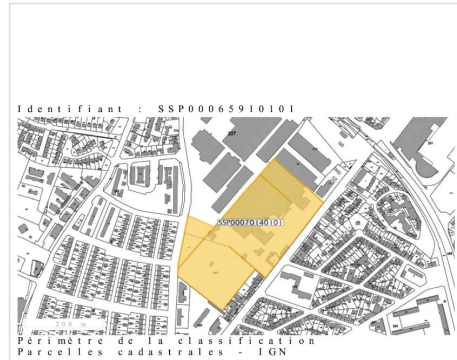
Le SIS Pollution des sols, approuvé le 18/07/2023



SIS Pollution des sols, approuvé le 18/07/2023 (suite)



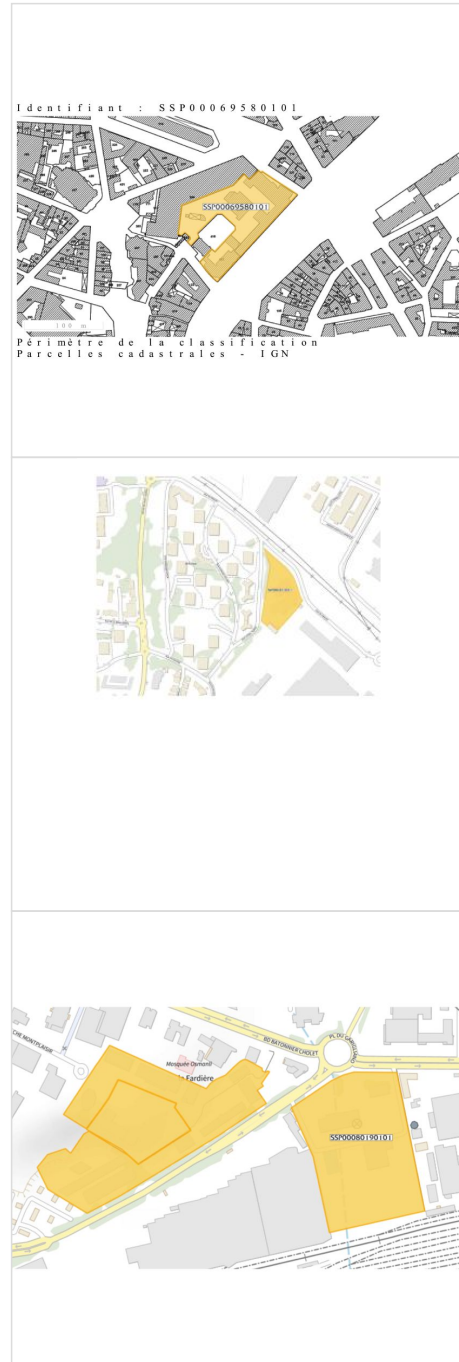
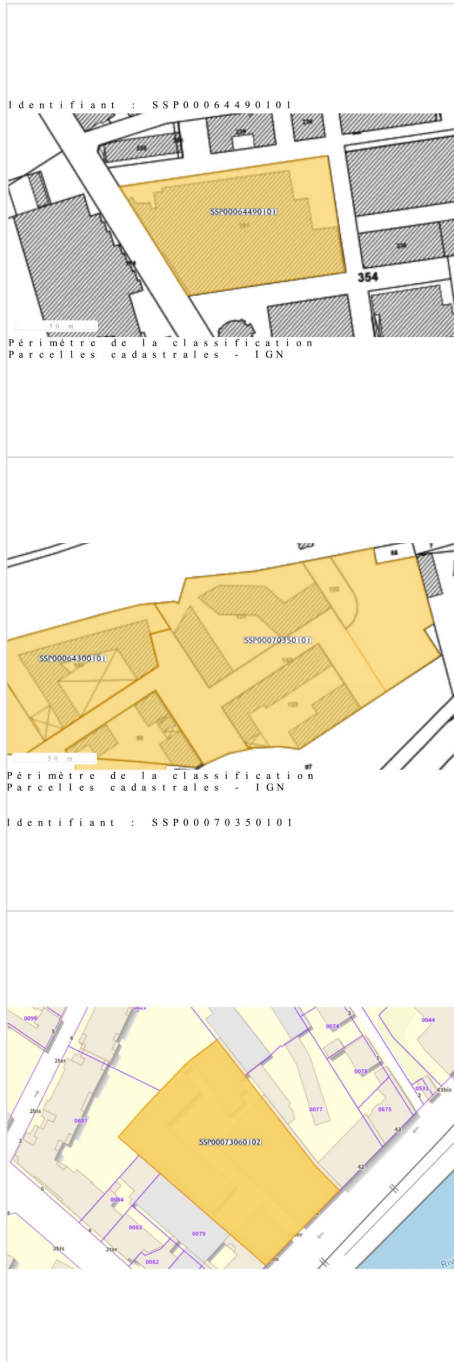
SIS Pollution des sols, approuvé le 18/07/2023 (suite)



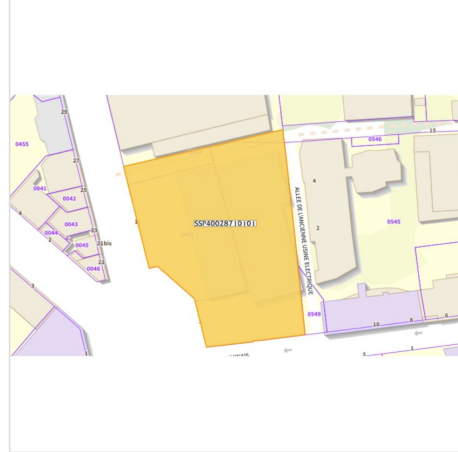
SIS Pollution des sols, approuvé le 18/07/2023 (suite)



SIS Pollution des sols, approuvé le 18/07/2023 (suite)



SIS Pollution des sols, approuvé le 18/07/2023 (suite)



Déclaration de sinistres indemnisés

en application des articles L 125-5 et R125-26 du Code de l'environnement

Si, à votre connaissance, l'immeuble a fait l'objet d'une indemnisation suite à des dommages consécutifs à des événements ayant eu pour conséquence la publication d'un arrêté de catastrophe naturelle, cochez ci-dessous la case correspondante dans la colonne "Indemnisé".

Arrêtés CATNAT sur la commune

Risque	Début	Fin	JO	Indemnisé
Par une crue (débordement de cours d'eau) - Par ruissellement et coulée de boue	17/06/2024	21/06/2024	07/07/2024	<input type="checkbox"/>
Par une crue (débordement de cours d'eau) - Par ruissellement et coulée de boue	24/04/2022	24/04/2022	25/08/2022	<input type="checkbox"/>
Par une crue (débordement de cours d'eau) - Par ruissellement et coulée de boue	02/10/2021	03/10/2021	25/08/2022	<input type="checkbox"/>
Par une crue (débordement de cours d'eau) - Par ruissellement et coulée de boue	09/07/2017	09/07/2017	27/10/2017	<input type="checkbox"/>
Par une crue (débordement de cours d'eau) - Par ruissellement et coulée de boue	10/05/2009	10/05/2009	21/10/2009	<input type="checkbox"/>
Par une crue (débordement de cours d'eau) - Par ruissellement et coulée de boue	05/01/2001	07/01/2001	23/02/2001	<input type="checkbox"/>
Par une crue (débordement de cours d'eau) - Par ruissellement et coulée de boue	25/12/1999	29/12/1999	30/12/1999	<input type="checkbox"/>
Mouvement de terrain				
Par une crue (débordement de cours d'eau) - Par ruissellement et coulée de boue	17/01/1995	05/02/1995	24/02/1995	<input type="checkbox"/>
Par une crue (débordement de cours d'eau) - Par ruissellement et coulée de boue	15/09/1986	15/09/1986	14/02/1987	<input type="checkbox"/>
Par une crue (débordement de cours d'eau) - Par ruissellement et coulée de boue	08/12/1982	31/12/1982	13/01/1983	<input type="checkbox"/>

Pour en savoir plus, chacun peut consulter en préfecture ou en mairie, le dossier départemental sur les risques majeurs, le document d'information communal sur les risques majeurs et, sur internet, le portail dédié à la prévention des risques majeurs : <https://www.georisques.gouv.fr/>

Préfecture : Nantes - Loire-Atlantique
Commune : Nantes

Adresse de l'immeuble :
130 boulevard de Doulon
Parcelle(s) : BW0153, BW0155, BW0156, BW0157
44300 Nantes
France

Etabli le : _____

Vendeur : _____

SCCV LP PROMOTION 971

Acquéreur : _____

Argiles - Information relative aux travaux non réalisés

Conformément aux dispositions de l'article R125-24 du Code de l'environnement pris en son dernier alinéa :

« En cas de vente du bien assuré et lorsqu'il dispose du rapport d'expertise qui lui a été communiqué par l'assureur conformément à l'article L. 125-2 du code des assurances, le vendeur joint à l'état des risques la liste des travaux permettant un arrêt des désordres existants non réalisés bien qu'ayant été indemnisés ou ouvrant droit à une indemnisation et qui sont consécutifs à des dommages matériels directs causés par le phénomène naturel de mouvements de terrain différentiels consécutifs à la sécheresse et à la réhydratation des sols survenus pendant la période au cours de laquelle il a été propriétaire du bien ».

	Oui	Non
L'immeuble présente des désordres répondant aux critères énoncés dans l'article ci-dessus reproduit.	<input type="checkbox"/>	<input type="checkbox"/>

Le vendeur doit joindre à l'état des risques la liste des travaux non encore réalisés permettant un arrêt de ces désordres.

Prescriptions de travaux

Aucune

Documents de référence

Aucun

Conclusions

L'Etat des Risques en date du 28/11/2024 fait apparaître que la commune dans laquelle se trouve le bien fait l'objet d'un arrêté préfectoral n°IAL-2020-01 en date du 01/12/2020 en matière d'obligation d'Information Acqureur Locataire sur les Risques Naturels, Miniers et Technologiques.

Selon les informations mises à disposition dans le Dossier Communal d'Information, le BIEN est ainsi concerné par :

- Le risque sismique (niveau 3, sismicité Modérée) et par la réglementation de construction parasismique EUROCODE 8
- Le risque Radon (niveau : significatif)

Le BIEN est également concerné par :

- Le Plan d'Exposition au Bruit de « Aéroport de Nantes - Atlantique » (D)



Solutions Proptech
80 Route des Lucioles,
Espaces de Sophia, Bâtiment C
06560 SOPHIA ANTIPOLIS
SIRET 514 061 738 00035
RCS Grasse

Sommaire des annexes

> Arrêté Préfectoral départemental n° IAL-2020-01 du 1 décembre 2020

> Cartographies :

- Cartographie réglementaire du PPRn Inondation, révisé le 31/03/2014
- Cartographie réglementaire du PPRn Inondation, prescrit le 31/07/2019
- Fiche d'information des acquéreurs et des locataires sur la sismicité
- Cartographie réglementaire de la sismicité
- Fiche d'information des acquéreurs et des locataires sur le risque radon

A titre indicatif, ces pièces sont jointes au présent rapport.



**PRÉFET
DE LA LOIRE-
ATLANTIQUE**

*Liberté
Égalité
Fraternité*

**Direction départementale
des territoires et de la mer**

Arrêté préfectoral n° IAL-2020-01 relatif à l'information des acquéreurs et des locataires de biens immobiliers sur les Risques Naturels, Miniers et Technologiques Majeurs

- VU** le code général des collectivités territoriales ;
- VU** le code de l'environnement, notamment les articles L 125-5 et R 125-23 à R 125-27 ;
- VU** le décret n° 2010-146 du 16 février 2010 modifiant le décret n° 2004-374 du 29 avril 2004 relatif aux pouvoirs des Préfets, à l'organisation et à l'action des services de l'Etat dans les régions et départements ;
- VU** les décrets n° 2010-1254 et n° 2010-1255 du 22 octobre 2010 modifiant le décret n° 91-461 du 14 mai 1991 relatif à la prévention du risque sismique et portant délimitation des zones de sismicité du territoire français ;
- VU** le décret n° 2012-475 du 12 avril 2012 modifiant l'article R 125-24 du Code de l'Environnement relatif notamment à l'obligation d'annexer le règlement et le rapport de présentation des plans de prévention des risques naturels, miniers ou technologiques au dossier communal d'information des acquéreurs et des locataires ;
- VU** l'arrêté préfectoral en date du 3 décembre 1998 approuvant le plan de prévention des risques d'inondation de la Sèvre Nantaise ;
- VU** l'arrêté préfectoral en date du 12 mars 2001 approuvant le plan de prévention des risques d'inondation de la Loire Amont ;
- VU** l'arrêté préfectoral en date du 3 juillet 2002 approuvant le plan de prévention des risques d'inondation du bassin aval de la Vilaine et de ses affluents ;
- VU** l'arrêté préfectoral en date du 30 mai 2007 approuvant le plan de prévention des risques technologiques autour du site de la société NOBEL EXPLOSIFS FRANCE implanté à Riaillé ;
- VU** l'arrêté inter-préfectoral en date du 15 octobre 2008 approuvant le plan de prévention des risques d'inondation de la vallée de la Moine ;
- VU** l'arrêté préfectoral en date du 4 novembre 2009 approuvant le plan de prévention des risques technologiques autour des installations de produits agropharmaceutiques exploité par la société ODALIS implantée à Mésanger ;
- VU** l'arrêté en date du 19 mars 2013 modifiant l'arrêté du 13 octobre 2005 portant définition du modèle d'imprimé pour l'établissement de l'état des risques naturels et technologiques ;
- VU** l'arrêté inter-préfectoral n° 2013301 0001 en date du 28 octobre 2013 approuvant le plan de prévention des risques technologiques autour du site de la société NITRO BICKFORD implanté à Saint-Crespin-sur-Moine ;

- VU** l'arrêté préfectoral en date du 21 février 2014 approuvant le plan de prévention des risques technologiques autour des sites des installations exploitées par les sociétés TOTAL Raffinage Marketing, ANTARGAZ et la Société Française Donges-Metz implantés sur la commune de Donges
- VU** l'arrêté préfectoral en date du 31 mars 2014 approuvant le plan de prévention des risques d'inondation de la Loire Aval dans l'agglomération nantaise ;
- VU** l'arrêté préfectoral en date du 30 septembre 2015 approuvant le plan de prévention des risques technologiques autour des installations exploitées par les sociétés ELENGY, IDEA Services vrac et YARA FRANCE implantés sur la commune de Montoir-de-Bretagne ;
- VU** l'arrêté préfectoral en date du 13 juillet 2016 approuvant le plan de prévention des risques littoraux de la Baie de Bourgneuf Nord ;
- VU** l'arrêté préfectoral en date du 13 juillet 2016 approuvant le plan de prévention des risques littoraux de la Presqu'île Guérandaise – Saint-Nazaire ;
- VU** l'arrêté du 02 février 2017 approuvant le plan de prévention des risques technologiques autour des installations du dépôt d'hydrocarbures exploité par la Société Française Donges Metz (SFDM) sur la commune de La Chapelle-Launay ;
- VU** l'arrêté du 27 octobre 2017 approuvant l'élaboration du plan de prévention des risques technologiques autour des installations du dépôt d'hydrocarbures exploité par la Société Française Donges Metz (SFDM) sur la commune de Piriac-sur-Mer ;
- VU** l'arrêté préfectoral en date du 28 janvier 2019 prescrivant le plan de prévention des risques d'inondation dans le bassin amont de la Chère sur les communes de Soudan et de Châteaubriant ;
- VU** l'arrêté préfectoral en date du 12 février 2019 approuvant le plan de prévention des risques littoraux de la Baie de Pont Mahé – Traict de Pen Bé sur le territoire des communes de Assérac, Mesquer, Piriac-sur-Mer et Saint-Molf ;
- VU** l'arrêté du 25 février 2019 approuvant le plan de prévention des risques technologiques autour du parc B de stockage de liquides inflammables exploité par la Société Française Donges-Metz sur la commune de Donges ;
- VU** l'arrêté ministériel du 20 février 2019 relatif aux informations et recommandations sanitaires à diffuser à la population en vue de prévenir les effets d'une exposition au radon dans les immeubles bâtis ;
- VU** l'arrêté préfectoral en date du 25 avril 2019 approuvant le plan de prévention des risques littoraux de la Cote de Jade sur le territoire des communes de Saint-Brévin-les-Pins, Saint-Michel-Chef-Chef, Préfaillies et La Plaine-sur-Mer ;
- VU** l'arrêté préfectoral en date du 31 juillet 2019 prescrivant la révision du plan de prévention des risques d'inondation de la Sèvre Nantaise ;
- VU** l'arrêté préfectoral en date du 17 septembre 2019 prescrivant la révision du plan de prévention des risques d'inondation Loire Amont ;
- VU** les arrêtés préfectoraux n° 2020-248 à 2020-64 en date du 23 septembre 2020 portant création de SIS en Loire-Atlantique conformément à l'article 173 de la loi n° 214-366 du 24 mars 2014 pour l'accès au logement et un urbanisme rénové, dite loi ALUR, qui prévoit l'élaboration de Secteurs d'Information sur les Sols (SIS) et le décret n° 2015-1353 du 26 octobre 2015 relatifs aux articles L 125-6 et L 125-7 du code de l'environnement précisant les modalités de mise en œuvre des SIS ;

SUR proposition du Directeur Départemental des Territoires et de la Mer de Loire-Atlantique.

A R R Ê T E

ARTICLE 1^{er}: L'obligation d'information prévue aux I et II de l'article L 125-5 du code de l'environnement s'applique dans chacune des communes listées en annexe du présent arrêté.

ARTICLE 2: Les éléments nécessaires à l'information des acquéreurs et des locataires de biens immobiliers sur les risques naturels, miniers et technologiques majeurs pour chaque commune listée en annexe du présent arrêté, feront l'objet d'une mise à jour ou d'un nouveau dossier communal d'information sur les risques majeurs, comprenant la liste des documents de référence auxquels le vendeur ou le bailleur peut se référer.

Chaque dossier comprendra :

- la fiche synthétique sur la nature et l'intensité des risques présents dans la commune,
- les extraits cartographiques des zones exposées,
- la liste des arrêtés portant ou ayant porté reconnaissance de l'état de catastrophe, naturelle ou technologique sur le territoire de la commune.

Seront joints à ce dossier, le cas échéant,

- le règlement et le rapport de présentation des PPR inondation ou technologiques concernant le territoire de la commune.

Chaque dossier et les documents de référence attachés seront consultables en préfecture, sous-préfecture et dans les mairies concernées.

ARTICLE 3 : Le présent arrêté abroge l'arrêté préfectoral n° IAL-2019-14 du 17 octobre 2019.

ARTICLE 4 : L'obligation d'information prévue au IV de l'article L 125-5 du code de l'environnement s'applique à l'ensemble des communes qui ont fait l'objet d'arrêté(s) portant reconnaissance de l'état de catastrophe naturelle ou technologique.

Ces arrêtés sont consultables en préfecture, sous-préfecture et mairie concernées.

La liste de ces arrêtés est accessible à partir du Portail Internet des Services de l'Etat en Loire-Atlantique : www.loire-atlantique.gouv.fr

ARTICLE 5 : Les obligations applicables aux vendeurs et bailleurs découlant des dispositions de l'article L 125-5 du code de l'environnement sont applicables à compter du premier jour du quatrième mois suivant la publication au recueil des actes administratifs de la préfecture de la Loire-Atlantique des arrêtés préfectoraux prévus à ce même article.

ARTICLE 6 : Le présent arrêté et son annexe seront publiés au Recueil des Actes Administratifs de la Préfecture de la Loire-Atlantique et dans un journal diffusé dans le département de la Loire-Atlantique.

Une copie du présent arrêté et de son annexe sera adressée aux maires des communes et à la chambre départementale des notaires de Loire-Atlantique. Les mairies devront afficher l'arrêté préfectoral et son annexe durant 1 mois.

Il sera également accessible à partir du Portail Internet des Services de l'Etat en Loire-Atlantique : www.loire-atlantique.gouv.fr

ARTICLE 7 : Le préfet de la Loire-Atlantique, les sous-préfets de Châteaubriant-Ancenis et de Saint-Nazaire, le chef de l'inspection des installations classées de la défense, la directrice régionale de l'environnement, de l'aménagement et du logement des Pays de la Loire, le directeur départemental des territoires et de la mer de Loire-Atlantique et les maires des communes de la Loire-Atlantique, sont chargés, chacun en ce qui le concerne, de l'exécution du présent arrêté.

Nantes, le 1^{er} décembre 2020

Le préfet,

Pour le préfet et par délégation,
Le secrétaire général


Pascal OTHEGUY



PRÉFET DE LA LOIRE-ATLANTIQUE

PLAN DE PREVENTION DES RISQUES INONDATION DE LA LOIRE AVAL DANS L'AGGLOMERATION NANTAISE

Communes de BOUGUESAIS, COUDERN, INDRE,
LA MONTAGNE, LE PILERON, MANTENOTTE,
SAINTE-AMABLE, SAINT-MARTIN, SAINT-NAZAIRE-DE-LOIRE,
SANTENAY-DE-LOIRE.

Zonage réglementaire

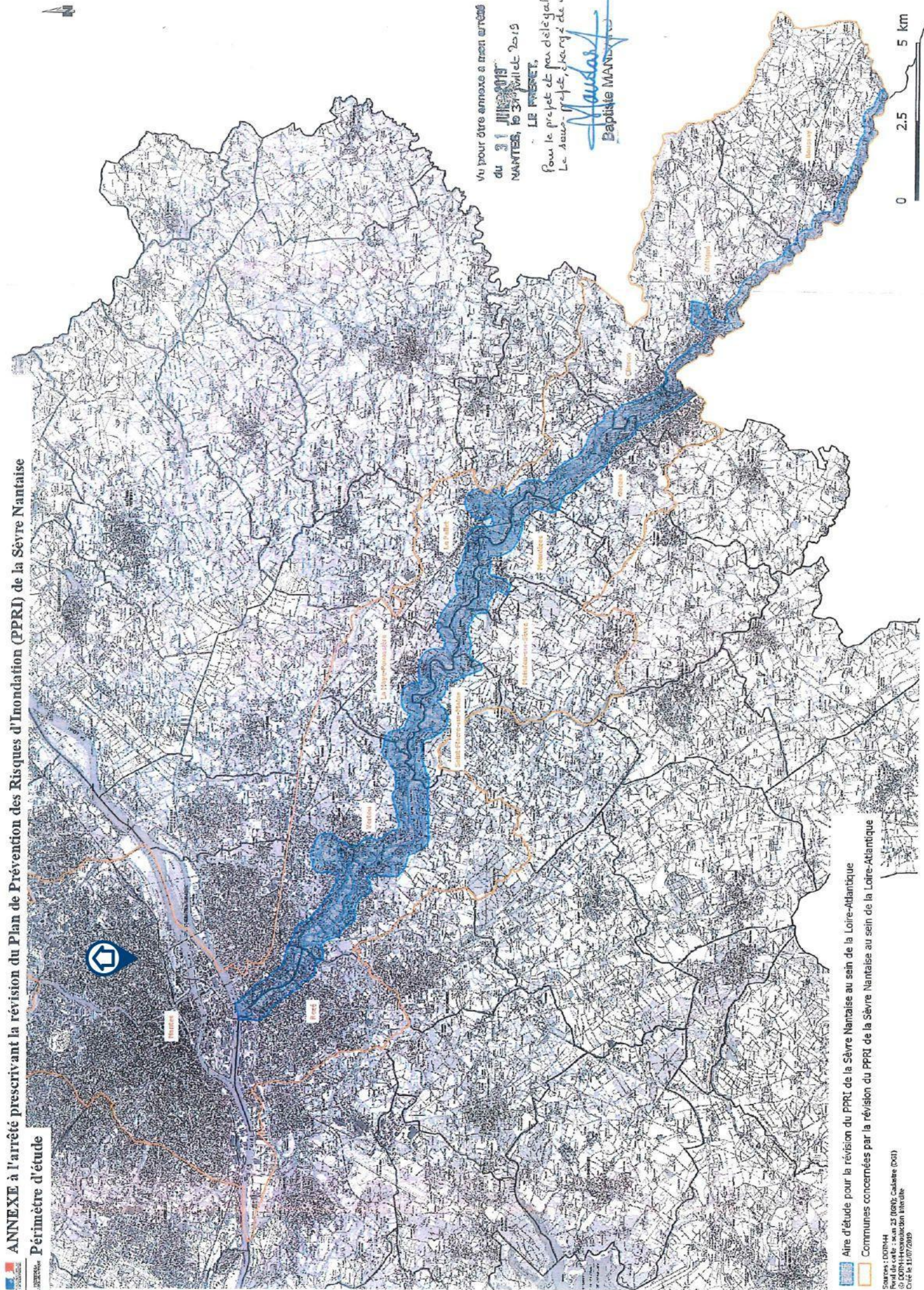
NOTES DE LECTURE

LEGENDE

	1. Zone à risque d'inondation par débordement de la Loire
	2. Zone à risque d'inondation par débordement de la Loire
	3. Zone à risque d'inondation par débordement de la Loire
	4. Zone à risque d'inondation par débordement de la Loire
	5. Zone à risque d'inondation par débordement de la Loire
	6. Zone à risque d'inondation par débordement de la Loire
	7. Zone à risque d'inondation par débordement de la Loire
	8. Zone à risque d'inondation par débordement de la Loire
	9. Zone à risque d'inondation par débordement de la Loire
	10. Zone à risque d'inondation par débordement de la Loire
	11. Zone à risque d'inondation par débordement de la Loire
	12. Zone à risque d'inondation par débordement de la Loire
	13. Zone à risque d'inondation par débordement de la Loire
	14. Zone à risque d'inondation par débordement de la Loire
	15. Zone à risque d'inondation par débordement de la Loire
	16. Zone à risque d'inondation par débordement de la Loire
	17. Zone à risque d'inondation par débordement de la Loire
	18. Zone à risque d'inondation par débordement de la Loire
	19. Zone à risque d'inondation par débordement de la Loire
	20. Zone à risque d'inondation par débordement de la Loire
	21. Zone à risque d'inondation par débordement de la Loire
	22. Zone à risque d'inondation par débordement de la Loire
	23. Zone à risque d'inondation par débordement de la Loire
	24. Zone à risque d'inondation par débordement de la Loire
	25. Zone à risque d'inondation par débordement de la Loire
	26. Zone à risque d'inondation par débordement de la Loire
	27. Zone à risque d'inondation par débordement de la Loire
	28. Zone à risque d'inondation par débordement de la Loire
	29. Zone à risque d'inondation par débordement de la Loire
	30. Zone à risque d'inondation par débordement de la Loire
	31. Zone à risque d'inondation par débordement de la Loire
	32. Zone à risque d'inondation par débordement de la Loire
	33. Zone à risque d'inondation par débordement de la Loire
	34. Zone à risque d'inondation par débordement de la Loire
	35. Zone à risque d'inondation par débordement de la Loire
	36. Zone à risque d'inondation par débordement de la Loire
	37. Zone à risque d'inondation par débordement de la Loire
	38. Zone à risque d'inondation par débordement de la Loire
	39. Zone à risque d'inondation par débordement de la Loire
	40. Zone à risque d'inondation par débordement de la Loire
	41. Zone à risque d'inondation par débordement de la Loire
	42. Zone à risque d'inondation par débordement de la Loire
	43. Zone à risque d'inondation par débordement de la Loire
	44. Zone à risque d'inondation par débordement de la Loire
	45. Zone à risque d'inondation par débordement de la Loire
	46. Zone à risque d'inondation par débordement de la Loire
	47. Zone à risque d'inondation par débordement de la Loire
	48. Zone à risque d'inondation par débordement de la Loire
	49. Zone à risque d'inondation par débordement de la Loire
	50. Zone à risque d'inondation par débordement de la Loire

Échelle : 1/5000

ANNEXE à l'arrêté prescrivant la révision du Plan de Prévention des Risques d'Inondation (PPRI) de la Sèvre Nantaise
Périmètre d'étude



■ Aire d'étude pour la révision du PPRI de la Sèvre Nantaise au sein de la Loire-Atlantique
- - - Communes concernées par la révision du PPRI de la Sèvre Nantaise au sein de la Loire-Atlantique

Sources : DDIRM44
 Fond de carte : swis 25 (IGN) Galérie (DGI)
 © DDIRM44-Hydrologie Inter-ville
 Créé le 11/07/2019

Vu pour être annexé à mon arrêté
 du **31 JUIN 2019**
 NANTES, le 31 juillet 2019

LE MAIRE,

Pour le préfet et par délégation
 Le sous-préfet chargé de mission

Maudart
 Baptiste MAUDART

Le zonage sismique sur ma commune

Le zonage sismique de la France:

Les données de sismicité instrumentale et historique et des calculs de probabilité permettent d'aboutir à l'élaboration d'un zonage sismique. Cette analyse probabiliste représente la possibilité pour un lieu donné, d'être exposé à des secousses telluriques.

Elle prend en compte la répartition spatiale non uniforme de la sismicité sur le territoire français et a permis d'établir la cartographie ci-contre qui découpe le territoire français en 5 zones de sismicité: **très faible, faible, modérée, moyenne, forte**. Les constructeurs s'appuient sur ce zonage sismique pour appliquer des dispositions de constructions adaptées au degré d'exposition **au risque sismique**.



La réglementation distingue quatre catégories d'importance (selon leur utilisation et leur rôle dans la gestion de crise):

I – bâtiments dans lesquels il n'y a aucune activité humaine nécessitant un séjour de longue durée

II – bâtiments de faible hauteur, habitations individuelles

III – établissements recevant du public, établissements scolaires, logements sociaux

IV – bâtiments indispensables à la sécurité civile et à la gestion de crise (hôpitaux, casernes de pompiers, préfectures ...)

Pour les bâtiments neufs		1	2	3	4	5
I		Aucune exigence				
II		Aucune exigence		Règles CPMI-EC8 Zones 3/4	Règles CPMI-EC8 Zone5	
		Aucune exigence		Eurocode 8		
III		Aucune exigence		Eurocode 8		
IV		Aucune exigence		Eurocode 8		

Si vous habitez, construisez votre maison ou effectuez des travaux :

- en **zone 1**, aucune règle parasismique n'est imposée ;

- en **zone 2**, aucune règle parasismique n'est imposée sur les maisons individuelles et les petits bâtiments. Les règles de l'Eurocode 8 sont imposées pour les logements sociaux et les immeubles de grande taille ;

- en **zone 3 et 4**, des règles simplifiées appelées CPMI –EC8 zone 3/4 peuvent s'appliquer pour les maisons individuelles;

- en **zone 5**, des règles simplifiées appelées CPMI-EC8 zone 5 peuvent s'appliquer pour les maisons individuelles.

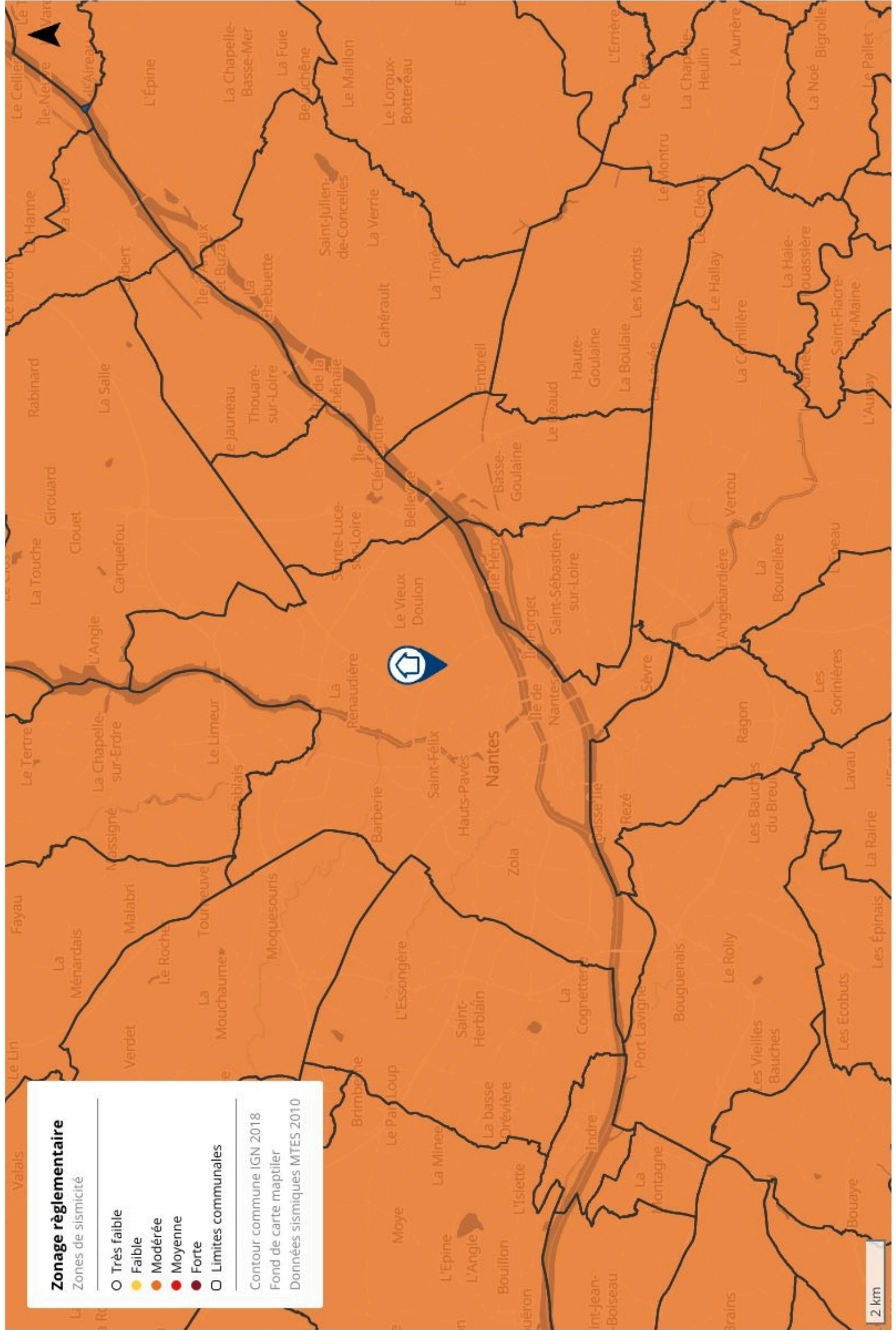
Pour connaître, votre zone de sismicité: <https://www.georisques.gouv.fr/> - rubrique « Connaître les risques près de chez moi »

Le moyen le plus sûr pour résister aux effets des séismes est la construction parasismique : concevoir et construire selon les normes parasismique en vigueur, tenir compte des caractéristiques géologiques et mécaniques du sol.

Pour en savoir plus:

Qu'est-ce qu'un séisme, comment mesure-t-on un séisme ? —> <https://www.georisques.gouv.fr/minformer-sur-un-risque/seisme>

Que faire en cas de séisme ? —> <https://www.georisques.gouv.fr/me-preparer-me-protger/que-faire-en-cas-de-seisme>



Zonage réglementaire

Zones de sismicité

- Très faible
- Faible
- Modérée
- Moyenne
- Forte
- Limites communales

Contour commune IGN 2018

Fond de carte maptiler

Données sismiques MTEs 2010

2 km

Le zonage radon sur ma commune

Le zonage à potentiel radon des sols France métropolitaine



Qu'est-ce que le radon?

Le radon est un gaz radioactif naturel inodore, incolore et inerte chimiquement. Il est issu de la désintégration de l'uranium et du radium présents dans le sol et les roches.

Le radon est présent partout : dans l'air, le sol, l'eau avec une concentration très variable d'un lieu à l'autre suivant de nombreux facteurs : pression, température, porosité, ventilation...

Dans l'air extérieur, le radon se dilue rapidement et sa concentration moyenne reste généralement très faible. Par contre, dans les espaces clos comme les bâtiments, il peut s'accumuler et atteindre parfois des concentrations élevées.

Les zones les plus concernées par des niveaux élevés de radon dans les bâtiments sont celles ayant des formations géologiques naturellement riches en uranium (sous-sols granitiques et volcaniques).

La concentration en radon se mesure en becquerel par mètre cube d'air (Bq/m³) et le niveau moyen de radon dans l'habitat français est inférieur à 100 Bq/m³. Il existe néanmoins d'importantes disparités liées aux caractéristiques du sol, mais aussi du bâtiment et de sa ventilation. La concentration varie également selon les habitudes de ses occupants en matière d'aération et de chauffage.

Quel est le risque pour la santé ?

Le radon est classé comme cancérigène certain pour le poumon depuis 1987 (Centre international de recherche sur le cancer de l'OMS). En effet, le radon crée, en se désintégrant, des descendants solides radioactifs (polonium, bismuth, plomb) qui peuvent se fixer sur les aérosols de l'air et, une fois inhalés, se déposer le long des voies respiratoires en provoquant leur irradiation.

À long terme, l'inhalation du radon conduit à augmenter le risque de développer un cancer du poumon. Cette augmentation est proportionnelle à l'exposition cumulée tout au long de sa vie.

En France, le radon est la seconde cause de cancer du poumon, après le tabac, et on estime qu'environ 3000 décès par an lui sont imputables. Qui plus est, pour une même exposition au radon, le risque de développer un cancer du poumon est environ 20 fois plus élevé pour un fumeur que pour un non-fumeur.

Comment connaître l'exposition au radon dans son habitation ?

Le seul moyen de connaître son niveau d'exposition au radon est de le mesurer grâce à des détecteurs (dosimètres radon) pendant au moins de 2 mois en période de chauffe (mi-septembre à fin avril) dans les pièces aux niveaux les plus bas occupés (séjour et chambre de préférence). En effet, le radon provenant principalement des sols sous les bâtiments, les expositions les plus élevées se situent généralement dans les lieux de vie les plus proches du sol.

Les détecteurs sont commercialisés et analysés par des laboratoires spécialisés (renseignements disponibles sur les sites internet mentionnés dans les contacts utiles ci-dessous). Des détecteurs peuvent également être mis à disposition ponctuellement lors de campagnes de prévention (renseignements auprès de sa commune, de l'agence régionale de santé (ARS) ou de la direction régionale de l'environnement, de l'aménagement et du logement (DREAL)).

Il est recommandé d'avoir un niveau de radon dans son logement inférieur au niveau de référence fixé à 300 Bq/m³, et plus généralement, le plus bas raisonnablement possible.

Comment réduire l'exposition au radon dans son habitation ?

Des solutions techniques existent pour réduire la concentration en radon dans son habitation :

- ✓ aérer quotidiennement son domicile par l'ouverture des fenêtres au moins 10 minutes par jour ;
- ✓ ne pas obstruer les entrées et les sorties d'air, quand elles existent, et les nettoyer régulièrement ;
- ✓ veiller à l'entretien régulier du système de ventilation, quand il existe, et à changer les filtres régulièrement.

Les travaux d'aménagement suivants permettent également de réduire la concentration en radon dans son habitation :

- ✓ assurer l'étanchéité de l'interface entre le bâtiment et le sol vis-à-vis du passage du radon (fissures, joints sol/mur, passages des réseaux) ;
- ✓ améliorer, rétablir ou mettre en œuvre une ventilation naturelle ou mécanique dans le soubassement de son domicile.

Les solutions techniques sont à choisir et à adapter à son bâtiment. Aussi, il est conseillé de faire appel à des professionnels du bâtiment qui pourront réaliser un diagnostic de la situation et aider à choisir les solutions les plus adaptées. Une fois ces solutions mises en œuvre, il est recommandé de vérifier leur efficacité en réalisant de nouvelles mesures de radon.

Information acquéreur – locataire (IAL – article L.125-5 du CE) sur le risque radon

Le potentiel radon des sols

Le potentiel radon des sols représente la capacité du sol à émettre du radon. Il prend en compte la richesse en uranium et radium présents dans les roches du sous-sol, la porosité du sol ainsi que plusieurs facteurs géologiques particuliers pouvant favoriser la remontée du radon vers la surface comme les failles, les cavités souterraines, les zones minières...

Il ne permet pas de connaître la concentration dans son habitation et donc son exposition réelle au radon qui dépend aussi de la qualité de la construction et de son mode de vie. Il permet toutefois d'émettre certaines recommandations selon son intensité.

Recommandations pour un logement situé dans une commune à potentiel radon significatif (zone 3)

Il est recommandé de procéder au mesurage du radon dans son logement dans des pièces aux niveaux les plus bas occupés. Le nombre de détecteurs à placer dépend de la surface du bâtiment, avec a minima deux détecteurs à positionner de préférence dans le séjour et une chambre.

Si les résultats sont inférieurs au niveau de référence de 300 Bq/m³, aucune action particulière n'apparaît aujourd'hui nécessaire, à l'exception des bonnes pratiques en termes de qualité de l'air intérieur de son logement (aération quotidienne de son logement par ouverture des fenêtres au moins dix minutes par jour, pas d'obstruction des systèmes de ventilation...).

Si les résultats dépassent légèrement le niveau de référence, il est recommandé de mettre en œuvre des solutions techniques pour réduire l'exposition au radon dans son habitation. De nouvelles mesures sont à réaliser à l'issue de la réalisation des travaux pour vérifier leur efficacité.

Si les résultats dépassent fortement le niveau de référence (> 1000 Bq/m³), il est fortement recommandé de mettre en œuvre des solutions techniques pour réduire l'exposition au radon dans son habitation. Les solutions sont à choisir et à adapter au bâtiment. Aussi, il est conseillé de faire appel à des professionnels du bâtiment qui pourront réaliser un diagnostic de la situation et aider à choisir les solutions les plus adaptées. Ces solutions peuvent être mises en œuvre progressivement en fonction des difficultés de réalisation ou de leur coût. À l'issue des travaux, il convient de réaliser de nouvelles mesures de radon pour vérifier leur efficacité.

Quel que soit le niveau de radon mesuré dans son logement, si des travaux de rénovation énergétique sont engagés (changement des fenêtres...), il convient de s'assurer du maintien d'un taux de renouvellement de l'air suffisant et d'aérer quotidiennement son logement par ouverture des fenêtres au moins dix minutes par jour. De nouvelles mesures de radon sont également conseillées pour connaître l'évolution de sa situation.

Pour en savoir plus – contacts utiles

Ministère de la transition écologique et de la cohésion des territoires : www.georisques.gouv.fr
Ministère de la santé et de la prévention : <https://sante.gouv.fr/sante-et-environnement/batiments/article/radon>
Au niveau régional :
ARS (santé, environnement) : www.ars.sante.fr
DREAL (logement) : <https://www.ecologie.gouv.fr/services-deconcentres-des-ministeres>
Informations sur le radon :
Institut de radioprotection et de sûreté nucléaire (risque, mesure) : www.irsn.fr/radon