

## Etat des Risques et Pollutions

En application des articles L125-5 à 7 et R125-26 du code de l'environnement.

Référence : 315054  
 Mode EDITION\*\*\*  
 Réalisé par Véronique FINOT  
 Pour le compte de Etude Hervé Sedillot, Bernard Dumas Notaires Associés

Date de réalisation : 7 novembre 2025 (Valable 6 mois)  
 Selon les informations mises à disposition par arrêté préfectoral :  
 N° 2021-DDT-SEPR-125 du 30 juin 2021

### Références du bien

#### Adresse du bien

Lieu-dit La Chapelle La Reine  
 77760 La Chapelle-la-Reine

#### Référence(s) cadastrale(s):

OE0170, OE0184, OE0585, OE0635, OE1315, OE1340,  
 OE1398, OE1679

ERP établi selon les parcelles localisées au cadastre.

#### Vendeur

Mme BLONDEAU Sylvia

#### Acquéreur

TERBOIS



### Synthèses

A ce jour, la commune est soumise à l'obligation d'Information Acquéreur Locataire (IAL). Une déclaration de sinistre indemnisé est nécessaire.

#### Etat des Risques et Pollutions (ERP)

| Votre commune  |  |                      |            | Votre immeuble |         |      |
|--|--|----------------------|------------|----------------|---------|------|
| Type   | Nature du risque   | Etat de la procédure | Date       | Concerné       | Travaux | Réf. |
| PPRn   | Mouvement de terrain<br>Sécheresse et réhydratation -... | prescrit             | 11/07/2001 | oui            | non     | p.6  |
| Périmètre d'application d'une Obligation Légale de Débroussaillage                     |  |                      |            | non            | -       | p.7  |
| Zonage de sismicité : 1 - Très faible <sup>(1)</sup>                                   |  |                      |            | non            | -       | -    |
| Zonage du potentiel radon : 1 - Faible <sup>(2)</sup>                                  |  |                      |            | non            | -       | -    |
| Commune non concernée par la démarche d'étude du risque lié au recul du trait de côte. |  |                      |            |                |         |      |

\*\*\* En mode EDITION, l'utilisateur est responsable de la localisation et de la détermination de l'exposition aux risques.

L'édition et la diffusion de ce document implique l'acceptation des Conditions Générales de Vente, disponibles sur le site Internet Preventimmo.

Septeo Solutions Proptech, SAS au capital social de 165 004,56 euros, immatriculée au Registre du Commerce et des Sociétés de Grasse sous le N° RCS 514 061

738,

dont le siège social est situé 80 Route des Lucioles Les Espaces de Sophia - Bât C 06560 Valbonne France. SIRET 514 061 738 00035 - TVA Intra FR74 514061738.

| Etat des risques approfondi (Synthèse Risque Argile / ENSA / ERPS) | Concerné | Détails                      |
|--|----------|------------------------------|
| Zonage du retrait-gonflement des argiles                           | Oui      | Aléa Moyen                   |
| Plan d'Exposition au Bruit <sup>(3)</sup>                          | Non      | -                            |
| Basias, Basol, Icp   | Oui      | 13 sites * à - de 500 mètres |

\* Ce chiffre ne comprend pas les sites non localisés de la commune.







(1) Zonage sismique de la France d'après l'annexe des articles R563-1 à 8 du Code de l'Environnement modifiés par les Décrets n°2010-1254 et n°2010-1255 du 22 octobre 2010 ainsi que par l'Arrêté du 22 octobre 2010 (nouvelles règles de construction parasismique - EUROCODE 8).

(2) Situation de l'immeuble au regard des zones à potentiel radon du territoire français définies à l'article R.1333-29 du code de la santé publique modifié par le Décret n°2018-434 du 4 juin 2018, délimitées par l'Arrêté interministériel du 27 juin 2018.

(3) Information cartographique consultable en mairie et en ligne à l'adresse suivante : <https://www.geoportail.gouv.fr/donnees/plan-dexposition-au-bruit-peb>

Attention, les informations contenues dans le second tableau de synthèse ci-dessus sont données à titre informatif. Pour plus de détails vous pouvez commander un Etat des risques approfondi.

Attention, les informations contenues dans ce tableau de synthèse sont données à titre informatif et ne sont pas détaillées dans ce document.

| Etat des risques complémentaires (Géorisques)  |   |          |  |
|--|---|----------|--|
| Risques  |   | Concerné | Détails  |
| <br><b>Inondation</b>                                 | TRI : Territoire à Risque important d'Inondation          | Non      | -  |
|  | AZI : Atlas des Zones Inondables                          | Non      | -  |
|  | PAPI : Programmes d'actions de Prévention des Inondations | Oui      | <i>Présence d'un PAPI sur la commune sans plus d'informations sur l'exposition du bien.</i>        |
|  | Remontées de nappes                                       | Non      | -  |
| <br><b>Installation nucléaire</b>                     |   | Non      | -  |
| <br><b>Mouvement de terrain</b>                       |   | Non      | -  |
| <br><b>Pollution des sols, des eaux ou de l'air</b> | BASOL : Sites pollués ou potentiellement pollués          | Non      | -  |
|  | BASIAS : Sites industriels et activités de service        | Oui      | <i>Le bien se situe dans un rayon de 500 mètres d'un ou plusieurs sites identifiés.</i>            |
|  | ICPE : Installations industrielles                        | Oui      | <i>Le bien se situe dans un rayon de 1000 mètres d'une ou plusieurs installations identifiées.</i> |
| <br><b>Cavités souterraines</b>                     |   | Non      | -  |
| <br><b>Canalisation TMD</b>                         |   | Non      | -  |

Source des données : <https://www.georisques.gouv.fr/>

\*\*\* En mode EDITION, l'utilisateur est responsable de la localisation et de la détermination de l'exposition aux risques.

L'édition et la diffusion de ce document implique l'acceptation des Conditions Générales de Vente, disponibles sur le site Internet Preventimmo.

Septeo Solutions Proptech, SAS au capital social de 165 004,56 euros, immatriculée au Registre du Commerce et des Sociétés de Grasse sous le N° RCS 514 061 738,

dont le siège social est situé 80 Route des Lucioles Les Espaces de Sophia - Bât C 06560 Valbonne France. SIRET 514 061 738 00035 - TVA Intra FR74 514061738.

## Sommaire

---

|   |    |
|---|----|
| Synthèses .....   | 1  |
| Formulaire récapitulatif .....                                      | 5  |
| Localisation sur cartographie des risques .....                     | 6  |
| Obligations Légales de Débroussaillage .....                        | 7  |
| Déclaration de sinistres indemnisés .....                           | 8  |
| Argiles - Information relative aux travaux non réalisés .....       | 9  |
| Prescriptions de travaux, Documents de référence, Conclusions ..... | 10 |
| Annexes .....   | 11 |

\*\*\* En mode EDITION, l'utilisateur est responsable de la localisation et de la détermination de l'exposition aux risques.

L'édition et la diffusion de ce document implique l'acceptation des Conditions Générales de Vente, disponibles sur le site Internet Preventimmo.

Septeo Solutions Proptech, SAS au capital social de 165 004,56 euros, immatriculée au Registre du Commerce et des Sociétés de Grasse sous le N° RCS 514 061 738,

dont le siège social est situé 80 Route des Lucioles Les Espaces de Sophia - Bât C 06560 Valbonne France. SIRET 514 061 738 00035 - TVA Intra FR74 514061738.

## État des Risques et Pollutions

Cet état, à remplir par le vendeur ou le bailleur, est destiné à être joint en annexe d'un contrat de vente ou de location d'un bien immobilier et à être remis, dès la première visite, au potentiel acquéreur par le vendeur ou au potentiel locataire par le bailleur. Il doit dater de moins de 6 mois et être actualisé, si nécessaire, lors de l'établissement de la promesse de vente, du contrat préliminaire, de l'acte authentique ou du contrat de bail.

|  |                                  |
|--|----------------------------------|
| <b>Situation du bien immobilier (bâti ou non bâti)</b>                       | Document réalisé le : 07/11/2025 |
| Parcelle(s) : 0E0170, 0E0184, 0E0585, 0E0635, 0E1315, 0E1340, 0E1398, 0E1679 |                                  |
| Lieu-dit La Chapelle La Reine 77760 La Chapelle-la-Reine                     |                                  |

|  |   |
|--|---|
| <b>Situation de l'immeuble au regard de plans de prévention des risques naturels [PPRn]</b>  |   |
| L'immeuble est situé dans le périmètre d'un PPRn   | prescrit <span style="float: right;">oui <input checked="" type="checkbox"/> non <input type="checkbox"/></span>                  |
| L'immeuble est situé dans le périmètre d'un PPRn   | appliqué par anticipation <span style="float: right;">oui <input type="checkbox"/> non <input checked="" type="checkbox"/></span> |
| L'immeuble est situé dans le périmètre d'un PPRn   | approuvé <span style="float: right;">oui <input type="checkbox"/> non <input checked="" type="checkbox"/></span>                  |
| Les risques naturels pris en compte sont liés à : <span style="float: right; font-size: small;">(les risques grisés ne font pas l'objet d'une procédure PPR sur la commune)</span> |   |
| Inondation <input type="checkbox"/>  | Crue torrentielle <input type="checkbox"/>  |
| Mouvement de terrain <input type="checkbox"/>  | Mvt terrain-Sécheresse <input checked="" type="checkbox"/>  |
| Feu de forêt <input type="checkbox"/>  | autre <input type="checkbox"/>  |
| Remontée de nappe <input type="checkbox"/>   | Submersion marine <input type="checkbox"/>  |
| Séisme <input type="checkbox"/>  | Cyclone <input type="checkbox"/>  |
|  | Avalanche <input type="checkbox"/>  |
|  | Eruption volcanique <input type="checkbox"/>  |
| L'immeuble est concerné par des prescriptions de travaux dans le règlement du ou des PPRn  | oui <input type="checkbox"/> non <input checked="" type="checkbox"/>  |
| si oui, les travaux prescrits par le règlement du PPR naturel ont été réalisés   | oui <input type="checkbox"/> non <input type="checkbox"/>   |

|   |   |
|---|---|
| <b>Situation de l'immeuble au regard de plans de prévention des risques miniers [PPRm]</b>  |   |
| L'immeuble est situé dans le périmètre d'un PPRm  | prescrit <span style="float: right;">oui <input type="checkbox"/> non <input checked="" type="checkbox"/></span>                  |
| L'immeuble est situé dans le périmètre d'un PPRm  | appliqué par anticipation <span style="float: right;">oui <input type="checkbox"/> non <input checked="" type="checkbox"/></span> |
| L'immeuble est situé dans le périmètre d'un PPRm  | approuvé <span style="float: right;">oui <input type="checkbox"/> non <input checked="" type="checkbox"/></span>                  |
| Les risques miniers pris en compte sont liés à : <span style="float: right; font-size: small;">(les risques grisés ne font pas l'objet d'une procédure PPR sur la commune)</span> |   |
| Risque miniers <input type="checkbox"/>   | Affaissement <input type="checkbox"/>   |
| Pollution des sols <input type="checkbox"/>   | Pollution des eaux <input type="checkbox"/>   |
|   | autre <input type="checkbox"/>  |
| Effondrement <input type="checkbox"/>   | Tassement <input type="checkbox"/>  |
|   | Emission de gaz <input type="checkbox"/>  |
| L'immeuble est concerné par des prescriptions de travaux dans le règlement du ou des PPRm   | oui <input type="checkbox"/> non <input checked="" type="checkbox"/>  |
| si oui, les travaux prescrits par le règlement du PPR miniers ont été réalisés  | oui <input type="checkbox"/> non <input type="checkbox"/>   |

|  |  |
|--|--|
| <b>Situation de l'immeuble au regard de plans de prévention des risques technologiques [PPRt]</b>  |  |
| L'immeuble est situé dans le périmètre d'un PPRt   | approuvé <span style="float: right;">oui <input type="checkbox"/> non <input checked="" type="checkbox"/></span> |
| L'immeuble est situé dans le périmètre d'un PPRt   | prescrit <span style="float: right;">oui <input type="checkbox"/> non <input checked="" type="checkbox"/></span> |
| Les risques technologiques pris en compte sont liés à : <span style="float: right; font-size: small;">(les risques grisés ne font pas l'objet d'une procédure PPR sur la commune)</span>                                     |  |
| Risque Industriel <input type="checkbox"/>   | Effet thermique <input type="checkbox"/>   |
|  | Effet de surpression <input type="checkbox"/>  |
|  | Effet toxique <input type="checkbox"/>   |
|  | Projection <input type="checkbox"/>  |
| L'immeuble est situé en secteur d'expropriation ou de délaissement   | oui <input type="checkbox"/> non <input checked="" type="checkbox"/>   |
| L'immeuble est situé en zone de prescription   | oui <input type="checkbox"/> non <input checked="" type="checkbox"/>   |
| Si la transaction concerne un logement, les travaux prescrits ont été réalisés   |  |
| Si la transaction ne concerne pas un logement, l'information sur le type de risques auxquels l'immeuble est exposé ainsi que leur gravité, probabilité et cinétique, est jointe à l'acte de vente ou au contrat de location* |  |
| *Information à compléter par le vendeur / bailleur, disponible auprès de la Préfecture   |  |

|   |  |
|---|--|
| <b>Situation de l'immeuble au regard du zonage sismique réglementaire</b> |  |
| L'immeuble est situé dans une zone de sismicité classée en :              | zone 1 <input checked="" type="checkbox"/> zone 2 <input type="checkbox"/> zone 3 <input type="checkbox"/> zone 4 <input type="checkbox"/> zone 5 <input type="checkbox"/> |
|   | Très faible Faible Modérée Moyenne Forte   |

|  |  |
|--|--|
| <b>Situation de l'immeuble au regard du zonage réglementaire à potentiel radon</b> |  |
| L'immeuble se situe dans une zone à potentiel radon :                              | zone 1 <input checked="" type="checkbox"/> zone 2 <input type="checkbox"/> zone 3 <input type="checkbox"/> |
|  | Faible Faible avec facteur de transfert Significatif   |

|  |   |
|--|---|
| <b>Information relative aux sinistres indemnisés par l'assurance suite à une catastrophe N/M/T (catastrophe naturelle, minière ou technologique)</b> |   |
| L'immeuble a donné lieu au versement d'une indemnité à la suite d'une catastrophe N/M/T*   | oui <input type="checkbox"/> non <input type="checkbox"/> |
| *Information à compléter par le vendeur / bailleur   |   |

|   |  |
|---|--|
| <b>Information relative à la pollution des sols</b>                   |  |
| L'immeuble est situé dans un Secteur d'Information sur les Sols (SIS) | oui <input type="checkbox"/> non <input checked="" type="checkbox"/> |
| Aucun SIS ne concerne cette commune à ce jour                         |  |

|   |  |
|---|--|
| <b>Situation de l'immeuble au regard du recul du trait de côte (RTC)</b>                                      |  |
| L'immeuble est situé sur une commune concernée par le recul du trait de côte et listée par décret             | oui <input type="checkbox"/> non <input checked="" type="checkbox"/> |
| L'immeuble est situé dans une zone exposée au recul du trait de côte identifiée par un document d'urbanisme : |  |
| oui, à horizon d'exposition de 0 à 30 ans <input type="checkbox"/>  | oui, à horizon d'exposition de 30 à 100 ans <input type="checkbox"/> |
| non <input type="checkbox"/>  | zonage indisponible <input type="checkbox"/>                         |
| L'immeuble est concerné par des prescriptions applicables à cette zone  | oui <input type="checkbox"/> non <input type="checkbox"/>            |
| L'immeuble est concerné par une obligation de démolition et de remise en état à réaliser                      | oui <input type="checkbox"/> non <input type="checkbox"/>            |
| *Information à compléter par le vendeur / bailleur  |  |

|  |  |
|--|--|
| <b>Situation de l'immeuble au regard de l'obligation légale de débroussaillage (OLD)</b>       |  |
| L'immeuble se situe dans un périmètre d'application d'une Obligation Légale de Débroussaillage | oui <input type="checkbox"/> non <input checked="" type="checkbox"/> |
| L'immeuble est concerné par une obligation légale de débroussailler                            | oui <input type="checkbox"/> non <input type="checkbox"/>            |

|  |                     |
|--|---------------------|
| <b>Parties concernées</b>  |                     |
| Vendeur  | Mme BLONDEAU Sylvia |
|  | à [ ] le [ ]        |
| Acquéreur  | TERBOIS             |
|  | à [ ] le [ ]        |
| Attention ! S'ils n'impliquent pas d'obligation ou d'interdiction réglementaire particulière, les aléas connus ou prévisibles qui peuvent être signalés dans les divers documents d'information préventive et concerner le bien immobilier, ne sont pas mentionnés par cet état. |                     |

## Mouvement de terrain

PPRn Sécheresse et réhydratation - Tassements différentiels, prescrit le 11/07/2001

## Concerné\*

\* L'immeuble est situé dans le périmètre d'une zone à risques



\*\*\* En mode EDITION, l'utilisateur est responsable de la localisation et de la détermination de l'exposition aux risques.

L'édition et la diffusion de ce document implique l'acceptation des Conditions Générales de Vente, disponibles sur le site Internet Preventimmo.

Septeo Solutions Proptech, SAS au capital social de 165 004,56 euros, immatriculée au Registre du Commerce et des Sociétés de Grasse sous le N° RCS 514 061 738,

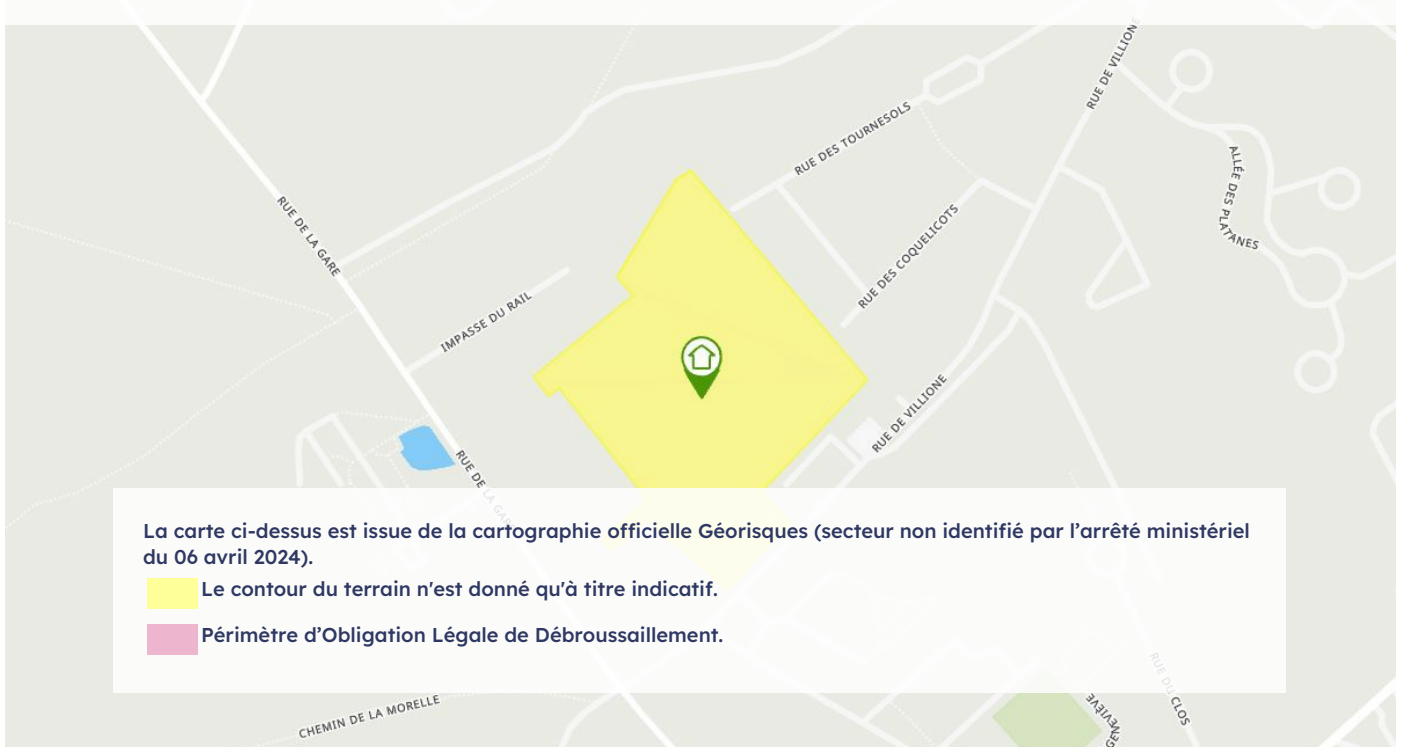
dont le siège social est situé 80 Route des Lucioles Les Espaces de Sophia - Bât C 06560 Valbonne France. SIRET 514 061 738 00035 - TVA Intra FR74 514061738.



## Obligations Légales de Débroussaillage

## Non Concerné \*

\* Le bien ne se situe pas dans le périmètre d'application d'une obligation légale de débroussaillage.



## Effectivité des Obligations Légales de Débroussaillage

Le bien doit effectivement être débroussaillé s'il se situe dans un périmètre soumis à des Obligations Légales de Débroussaillage et s'il remplit l'une ou l'autre des conditions suivantes (cf. [article L.134-6](#) du Code forestier) :

- Il se situe aux abords :
  - d'une construction, un chantier ou toute autre installation ;
  - d'une voie privée donnant accès à une construction, un chantier ou toute autre installation ;
- Il se situe dans :
  - une zone urbaine d'un PLU, une zone constructible d'une carte communale ou une partie actuellement urbanisée d'une commune soumise au RNU ;
  - une Zone d'Aménagement Concerté, une Association Foncière Urbaine ou un lotissement ;
- Il accueille
  - des résidences démontables constituant l'habitat permanent de leurs utilisateurs ou des résidences mobiles ;
  - un camping ou un parc résidentiel destiné à l'accueil d'habitations légères de loisirs ;
  - une installation classée pour la protection de l'environnement.

\*\*\* En mode EDITION, l'utilisateur est responsable de la localisation et de la détermination de l'exposition aux risques.

L'édition et la diffusion de ce document implique l'acceptation des Conditions Générales de Vente, disponibles sur le site Internet Preventimmo.

Septeo Solutions Proptech, SAS au capital social de 165 004,56 euros, immatriculée au Registre du Commerce et des Sociétés de Grasse sous le N° RCS 514 061 738,

dont le siège social est situé 80 Route des Lucioles Les Espaces de Sophia - Bât C 06560 Valbonne France. SIRET 514 061 738 00035 - TVA Intra FR74 514061738.

## Déclaration de sinistres indemnisés

### en application des articles L 125-5 et R125-26 du Code de l'environnement

Si, à votre connaissance, l'immeuble a fait l'objet d'une indemnisation suite à des dommages consécutifs à des événements ayant eu pour conséquence la publication d'un arrêté de catastrophe naturelle, cochez ci-dessous la case correspondante dans la colonne "Indemnisé".

#### Arrêtés CATNAT sur la commune

| Risque  | Début      | Fin        | JO         | Indemnisé                |
|---|------------|------------|------------|--------------------------|
| Sécheresse et réhydratation - Tassements différentiels  | 01/10/2018 | 31/12/2018 | 17/07/2019 | <input type="checkbox"/> |
| Sécheresse et réhydratation - Tassements différentiels  | 01/01/2006 | 31/03/2006 | 04/04/2008 | <input type="checkbox"/> |
| Par une crue (débordement de cours d'eau) - Par ruissellement et coulée de boue<br>Mouvement de terrain | 25/12/1999 | 29/12/1999 | 30/12/1999 | <input type="checkbox"/> |
| Sécheresse et réhydratation - Tassements différentiels  | 01/01/1996 | 31/12/1996 | 16/11/1997 | <input type="checkbox"/> |
| Sécheresse et réhydratation - Tassements différentiels  | 01/05/1989 | 31/12/1995 | 29/07/1998 | <input type="checkbox"/> |
| Par une crue (débordement de cours d'eau) - Par ruissellement et coulée de boue                         | 17/06/1986 | 17/06/1986 | 06/09/1986 | <input type="checkbox"/> |
| Par une crue (débordement de cours d'eau) - Par ruissellement et coulée de boue                         | 08/04/1983 | 10/04/1983 | 18/05/1983 | <input type="checkbox"/> |

Pour en savoir plus, chacun peut consulter en préfecture ou en mairie, le dossier départemental sur les risques majeurs, le document d'information communal sur les risques majeurs et, sur internet, le portail dédié à la prévention des risques majeurs : <https://www.georisques.gouv.fr/>

Préfecture : Melun - Seine-et-Marne

Commune : La Chapelle-la-Reine

#### Adresse de l'immeuble

Lieu-dit La Chapelle La Reine  
 Parcelle(s) : 0E0170, 0E0184, 0E0585, 0E0635, 0E1315, 0E1340, 0E1398, 0E1679  
 77760 La Chapelle-la-Reine  
 France

Établi le :

Acquéreur :

\_\_\_\_\_

TERBOIS

Vendeur :

\_\_\_\_\_

Mme BLONDEAU Sylvia

\*\*\* En mode EDITION, l'utilisateur est responsable de la localisation et de la détermination de l'exposition aux risques.

L'édition et la diffusion de ce document implique l'acceptation des Conditions Générales de Vente, disponibles sur le site Internet Preventimmo.

Septeo Solutions Proptech, SAS au capital social de 165 004,56 euros, immatriculée au Registre du Commerce et des Sociétés de Grasse sous le N° RCS 514 061 738,

dont le siège social est situé 80 Route des Lucioles Les Espaces de Sophia - Bât C 06560 Valbonne France. SIRET 514 061 738 00035 - TVA Intra FR74 514061738.



## Argiles - Information relative aux travaux non réalisés

Conformément aux dispositions de l'article R125-24 du Code de l'environnement pris en son dernier alinéa :

« En cas de vente du bien assuré et lorsqu'il dispose du rapport d'expertise qui lui a été communiqué par l'assureur conformément à l'article L. 125-2 du code des assurances, le vendeur joint à l'état des risques la liste des travaux permettant un arrêt des désordres existants non réalisés bien qu'ayant été indemnisés ou ouvrant droit à une indemnisation et qui sont consécutifs à des dommages matériels directs causés par le phénomène naturel de mouvements de terrain différentiels consécutifs à la sécheresse et à la réhydratation des sols survenus pendant la période au cours de laquelle il a été propriétaire du bien».

|  | Oui                      | Non                      |
|--|--------------------------|--------------------------|
| L'immeuble présente des désordres répondant aux critères énoncés dans l'article ci-dessus reproduit. | <input type="checkbox"/> | <input type="checkbox"/> |

Le vendeur doit joindre à l'état des risques la liste des travaux non encore réalisés permettant un arrêt de ces désordres.

\*\*\* En mode EDITION, l'utilisateur est responsable de la localisation et de la détermination de l'exposition aux risques.

L'édition et la diffusion de ce document implique l'acceptation des Conditions Générales de Vente, disponibles sur le site Internet Preventimmo.

Septeo Solutions Proptech, SAS au capital social de 165 004,56 euros, immatriculée au Registre du Commerce et des Sociétés de Grasse sous le N° RCS 514 061 738,

dont le siège social est situé 80 Route des Lucioles Les Espaces de Sophia - Bât C 06560 Valbonne France. SIRET 514 061 738 00035 - TVA Intra FR74 514061738.

## Prescriptions de travaux

Aucun

## Documents de référence

Aucun

## Conclusions

L'Etat des Risques en date du 07/11/2025 fait apparaître que la commune dans laquelle se trouve le bien fait l'objet d'un arrêté préfectoral n°2021-DDT-SEPR-125 en date du 30/06/2021 en matière d'obligation d'Information Acquéreur Locataire sur les Risques Naturels, Miniers et Technologiques.

Selon les informations mises à disposition dans le Dossier Communal d'Information, le BIEN est ainsi concerné par :

- Le risque Mouvement de terrain Sécheresse et réhydratation - Tassements différentiels et par le PPRn Mouvement de terrain prescrit le 11/07/2001

A ce jour, aucun règlement ne permet de statuer sur la présence ou non de prescriptions de travaux pour ce PPR.

## Sommaire des annexes

---

Arrêté Préfectoral n° 2021-DDT-SEPR-125 du 30 juin 2021

Cartographies :

- Cartographie réglementaire du PPRn Sécheresse et réhydratation - Tassements différentiels, prescrit le 11/07/2001
- Fiche d'information des acquéreurs et des locataires sur la sismicité
- Cartographie réglementaire de la sismicité
- Fiche d'information des acquéreurs et des locataires sur le risque radon
- Fiche d'information des acquéreurs et des locataires sur l'obligation légale de débroussaillage

*À titre indicatif, ces pièces sont jointes au présent rapport.*

\*\*\* En mode EDITION, l'utilisateur est responsable de la localisation et de la détermination de l'exposition aux risques.

L'édition et la diffusion de ce document implique l'acceptation des Conditions Générales de Vente, disponibles sur le site Internet Preventimmo.

Septeo Solutions Proptech, SAS au capital social de 165 004,56 euros, immatriculée au Registre du Commerce et des Sociétés de Grasse sous le N° RCS 514 061 738,

dont le siège social est situé 80 Route des Lucioles Les Espaces de Sophia - Bât C 06560 Valbonne France. SIRET 514 061 738 00035 - TVA Intra FR74 514061738.

DIRECTION DEPARTEMENTALE DES TERRITOIRES

D77-2021-06-30-00013

ARP2021DDTSEPR125-CHAPELLE LA REINE(la)



# PRÉFET DE SEINE-ET-MARNE

*Liberté  
Égalité  
Fraternité*

**Le préfet de Seine-et-Marne  
Officier de la Légion d'Honneur,**

**Arrêté n° 2021/DDT/SEPR/125  
mettant à jour la liste des risques à prendre en compte sur le territoire  
de la commune de La Chapelle-la-Reine et les documents à consulter pour  
l'information des acquéreurs et des locataires de biens immobiliers sur  
les risques naturels et technologiques majeurs**

**VU** le Code général des collectivités territoriales ;

**VU** le Code de l'environnement et notamment ses articles L.125-5 et R.125-23 à R.125-27 relatifs à l'information des acquéreurs et des locataires de biens immobiliers sur les risques naturels et technologiques majeurs ainsi que ses articles L.563-1 et R.563-1 à R.563-8-1 relatifs à la prévention du risque sismique ;

**VU** la Loi ELAN 2018-1021 du 23 novembre 2018 portant évolution du logement, de l'aménagement et du numérique et notamment l'article 68 créant la sous-section 2 « prévention des risques de mouvement de terrain différentiel consécutif à la sécheresse et à la réhydratation des sols » dans le Code de la construction et de l'habitation (articles L.112-20 à L112-25) ;

**VU** le décret n°2019-495 du 22 mai 2019 relatif à la prévention des risques mouvement de terrain différentiel consécutif à la sécheresse et à la réhydratation des sols argileux ;

**VU** le décret n°2004-374 du 29 avril 2004 relatif aux pouvoirs des préfets, à l'organisation et à l'action des services de l'État dans les régions et départements

**VU** le décret du président de la République en date du 15 janvier 2020 portant nomination de monsieur Thierry COUDERT Préfet de Seine-et-Marne (hors classe) ;

**VU** le décret du président de la République en date du 14 mai 2019, portant nomination de monsieur Cyrille LE VELY, sous-préfet et secrétaire général de la préfecture de Seine-et-Marne (classe fonctionnelle II) ;

**VU** l'arrêté préfectoral n° 21/BC/055 en date du 31 mai 2021 donnant délégation de signature à Monsieur Jean-Pascal BEZY, directeur départemental des territoires de Seine-et-Marne par intérim à compter du 1<sup>er</sup> juin 2021 ;

**VU** l'arrêté préfectoral 2021/DDT/SAJ/005 en date du 02 juin 2021, portant subdélégation de signature à Monsieur Laurent BEDU, ingénieur en chef des ponts, des eaux et des forêts, adjoint au directeur ;

**VU** l'arrêté préfectoral 06/DAIDD/ENV n° 001 du 03 février 2006 déterminant la liste des communes pour lesquelles l'information sur les risques naturels et technologiques majeurs doit être délivrée aux acquéreurs et locataires de biens immobiliers, mis à jour par les arrêtés préfectoraux 06/DAIDD/ENV n° 189 du 11 juillet 2006, 06/DAIDD/ENV n° 195 du 28 août 2006, 07/DAIDD/ENV n° 11 du 06 mars 2007, 07/DAIDD/ENV n° 106 du 19 novembre 2007, 2009/DDEA/SEPR n°51 du 19 février 2009, 2009/DDEA/SEPR n° 583 du 22 octobre 2009,

2010/DDEA/SEPR n° 18 du 04 février 2010, 2010/DDEA/SEPR n° 127 du 12 mai 2010, 2010/DDT/SEPR n° 430 du 24 décembre 2010, 2011/DDT/SEPR n° 17 du 11 avril 2011, 2011/DDT/SEPR n° 234 du 13 mai 2011, 2011/DDT/SEPR n° 444 du 17 novembre 2011, 2011/DDT/SEPR n°480 du 08 décembre 2011, 2012/DDT/SEPR n°485 du 22 août 2012, 2012/DDT/SEPR n° 587 du 06 novembre 2012, 2013/DDT/SEPR n°7 du 04 février 2013, 2013/DDT/SEPR n°59 du 18 mars 2013, 2013/DDT/SEPR n°234 du 12 juin 2013, 2013/DDT/SEPR n°358 du 14 octobre 2013, 2013/DDT/SEPR n°476 du 16 décembre 2013, 2014/DDT/SEPR n°40 du 26 février 2014, 2015/DDT/SEPR n°197 du 18 septembre 2015, 2015/DDT/SEPR n°229 du 05 novembre 2015, 2018/DDT/SEPR n°142 du 05 juin 2018, 2018/DDT/SEPR/268 du 11 décembre 2018 et 2019/DDT/SEPR-14 du 1<sup>er</sup> février 2019 ;

**VU** l'arrêté préfectoral 2012/DDT/SEPR/156 du 02 mai 2012 mettant à jour la liste des risques à prendre en compte sur le territoire de la commune de La Chapelle-la-Reine et les documents à consulter pour l'information des acquéreurs et des locataires de biens immobiliers sur les risques naturels et technologiques majeurs ;

**VU** l'arrêté du 22 juillet 2020 définissant le contenu des études géotechniques à réaliser dans les zones exposées au phénomène de mouvement de terrain différentiel consécutif à la sécheresse et à la réhydratation des sols (JO du 6 août 2020) ;

**VU** l'arrêté du 22 juillet 2020 relatif aux techniques particulières de construction dans les zones exposées au phénomène de mouvement de terrain différentiel consécutif à la sécheresse et à la réhydratation des sols (JO du 05 août 2020) ;

**VU** l'arrêté du 22 juillet 2020 définissant les zones exposées au phénomène de mouvement de terrain différentiel consécutif à la sécheresse et à la réhydratation des sols argileux (JO des 9 et 15 août 2020) ;

**CONSIDÉRANT** la carte des zones exposées au phénomène de mouvement de terrain différentiel consécutif à la sécheresse et à la réhydratation des sols mise à jour et approuvée le 22 juillet 2020 ;

Sur proposition du secrétaire général de la préfecture et du directeur départemental des territoires de Seine-et-Marne ;

## ARRÊTE

**Article premier** : La commune de La Chapelle-la-Reine est exposée aux risques naturels prévisibles de mouvements de terrain différentiels liés au phénomène de retrait-gonflement des argiles (aléa sécheresse) et sismique.

Le dossier communal d'information annexé à l'arrêté préfectoral 2012/DDT/SEPR/156 du 02 mai 2012 est remplacé par le dossier communal d'information annexé au présent arrêté.

**Article 2** : La liste des arrêtés portant reconnaissance de l'état de catastrophe naturelle est consultable sur le site internet : <https://www.georisques.gouv.fr/mes-risques/connaitre-les-risques-pres-de-chez-moi/>

**Article 3** : Les éléments nécessaires aux vendeurs et aux bailleurs pour l'établissement de l'état des risques naturels et technologiques utile à l'information des acquéreurs et des locataires de biens immobiliers sont consignés dans un dossier communal d'information annexé au présent arrêté comprenant :

- une fiche synthétique précisant la nature ainsi que l'intensité des risques auxquels la commune est exposée et mentionnant les documents de référence auxquels le vendeur ou le bailleur peut se référer ;
- une carte départementale spécifique au risque sismique ;
- un document cartographique délimitant les zones exposées au risque de retrait-gonflement des argiles sur le territoire communal.

L'ensemble du dossier communal d'information est consultable en mairie, en préfecture et sous-préfecture.



**Article 4** : Le présent arrêté sera notifié au maire de la commune de La Chapelle-la-Reine et au président de la chambre départementale des notaires.

Le présent arrêté sera affiché en mairie de La Chapelle-la-Reine

Le présent arrêté ainsi que ses modalités de consultation feront l'objet d'une mention dans le journal « Le Parisien ».

Il est également accessible sur le site internet des services de l'État en Seine-et-Marne :

Site internet / Rubrique Information des Acquéreurs et des Locataires

**Article 5** : Le secrétaire général de la préfecture de Seine-et-Marne et le maire de la commune de La Chapelle-la-Reine, sont chargés, chacun en ce qui le concerne, de l'exécution du présent arrêté qui sera publié au recueil des actes administratifs de la Préfecture de Seine-et-Marne.

Une copie sera adressée à :

- M. le sous-préfet de Fontainebleau
- M. le directeur départemental des territoires de Seine-et-Marne

Melun, le 30 juin 2021

Le Préfet,  
Pour le préfet, et par délégation,  
Le directeur départemental des territoires  
adjoint  
Laurent BEDU

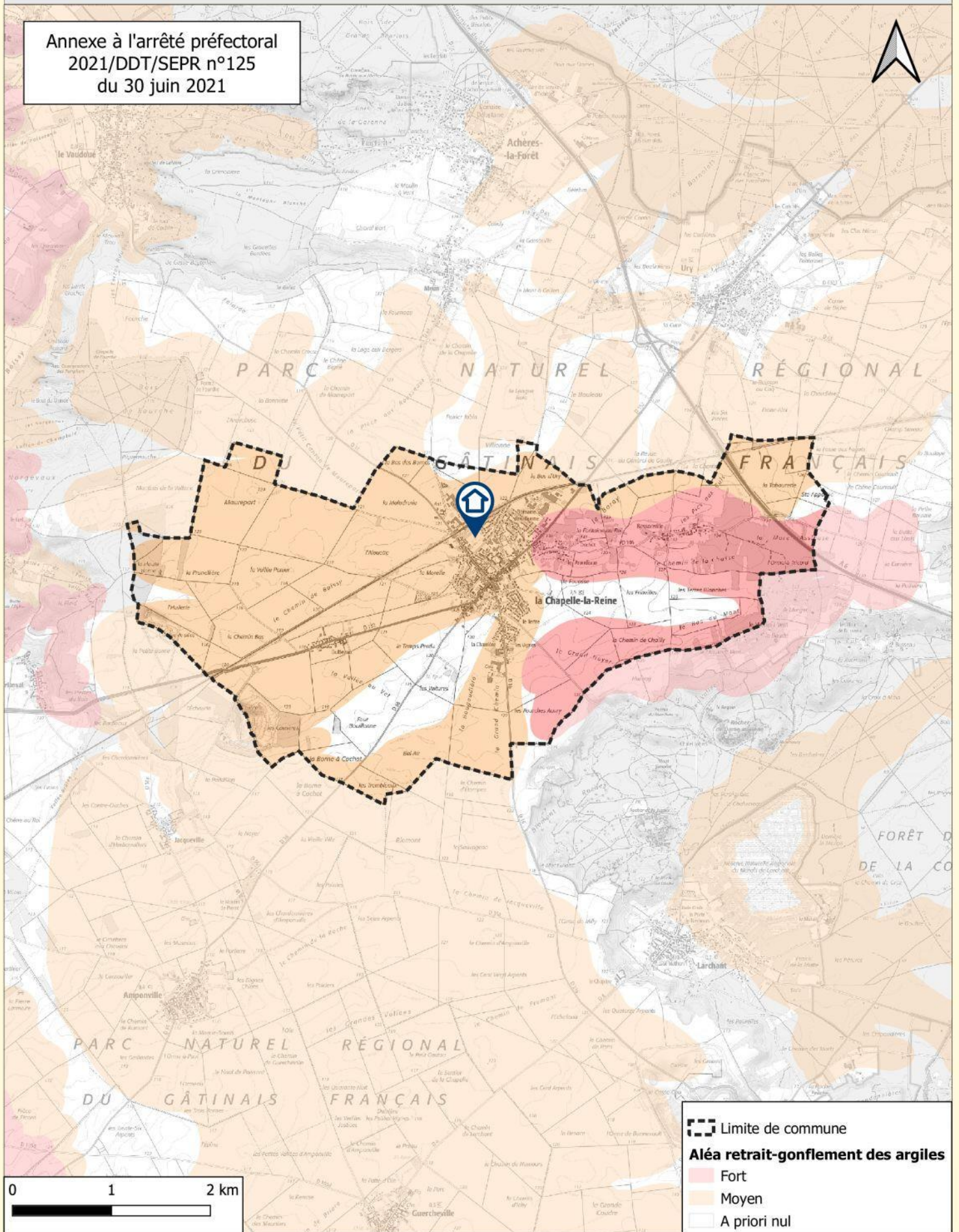
Conformément à l'article R.421-1 du code de justice administrative, le présent arrêté peut faire l'objet d'un recours contentieux, dans le délai de deux mois à compter de sa notification, devant le tribunal administratif de Melun. Il peut également faire l'objet d'un recours gracieux auprès de Monsieur le préfet de Seine-et-Marne. Cette démarche interrompt le délai de recours contentieux, ce dernier devant être introduit dans le délai de deux mois suivant une décision implicite ou explicite de l'autorité compétente.



# Information des acquéreurs et locataires sur le risque sécheresse

## Commune de La Chapelle-la-Reine

Annexe à l'arrêté préfectoral  
2021/DDT/SEPR n°125  
du 30 juin 2021



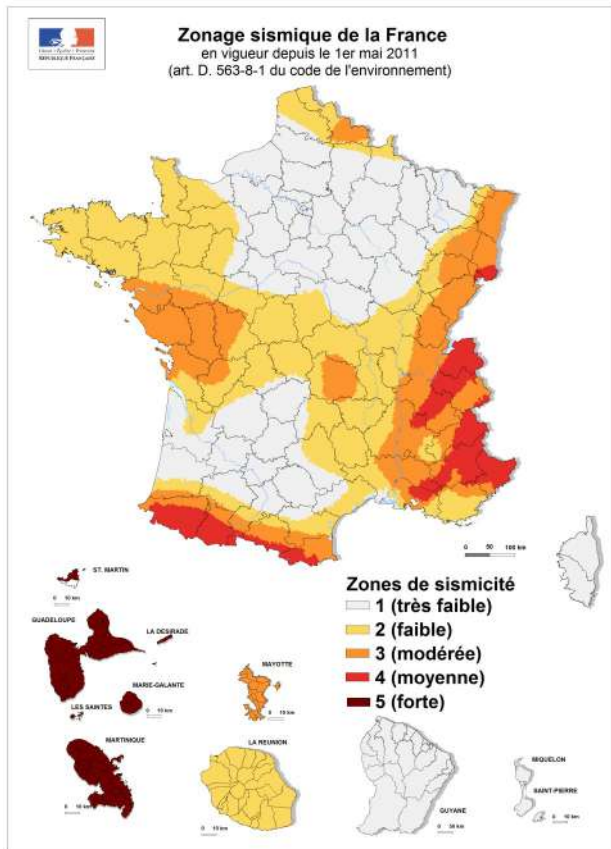
Limite de commune

**Aléa retrait-gonflement des argiles**

- Fort
- Moyen
- A priori nul



**Le zonage sismique sur ma commune**



**Le zonage sismique de la France:**

Les données de sismicité instrumentale et historique et des calculs de probabilité permettent d'aboutir à l'élaboration d'un zonage sismique. Cette analyse probabiliste représente la possibilité pour un lieu donné, d'être exposé à des secousses telluriques. Elle prend en compte la répartition spatiale non uniforme de la sismicité sur le territoire français et a permis d'établir la cartographie ci-contre qui découpe le territoire français en 5 zones de sismicité: **très faible, faible, modérée, moyenne, forte**. Les constructeurs s'appuient sur ce zonage sismique pour appliquer des dispositions de constructions adaptées au degré d'exposition **au risque sismique**.

**La réglementation distingue quatre catégories d'importance (selon leur utilisation et leur rôle dans la gestion de crise):**

- I – bâtiments dans lesquels il n'y a aucune activité humaine nécessitant un séjour de longue durée**
- II – bâtiments de faible hauteur, habitations individuelles**
- III – établissements recevant du public, établissements scolaires, logements sociaux**
- IV – bâtiments indispensables à la sécurité civile et à la gestion de crise (hôpitaux, casernes de pompiers, préfectures ...)**

| Pour les bâtiments neufs |  | 1               | 2          | 3                         | 4                      | 5 |
|--------------------------|--|-----------------|------------|---------------------------|------------------------|---|
| I                        |  | Aucune exigence |            |                           |                        |   |
| II                       |  | Aucune exigence |            | Règles CPMI-EC8 Zones 3/4 | Règles CPMI-EC8 Zone 5 |   |
|                          |  | Aucune exigence | Eurocode 8 |                           |                        |   |
| III                      |  | Aucune exigence | Eurocode 8 |                           |                        |   |
| IV                       |  | Aucune exigence | Eurocode 8 |                           |                        |   |

**Si vous habitez, construisez votre maison ou effectuez des travaux :**

- en **zone 1**, aucune règle parasismique n'est imposée ;
- en **zone 2**, aucune règle parasismique n'est imposée sur les maisons individuelles et les petits bâtiments. Les règles de l'Eurocode 8 sont imposées pour les logements sociaux et les immeubles de grande taille ;
- en **zone 3 et 4**, des règles simplifiées appelées CPMI –EC8 zone 3/4 peuvent s'appliquer pour les maisons individuelles;
- en **zone 5**, des règles simplifiées appelées CPMI-EC8 zone 5 peuvent s'appliquer pour les maisons individuelles.

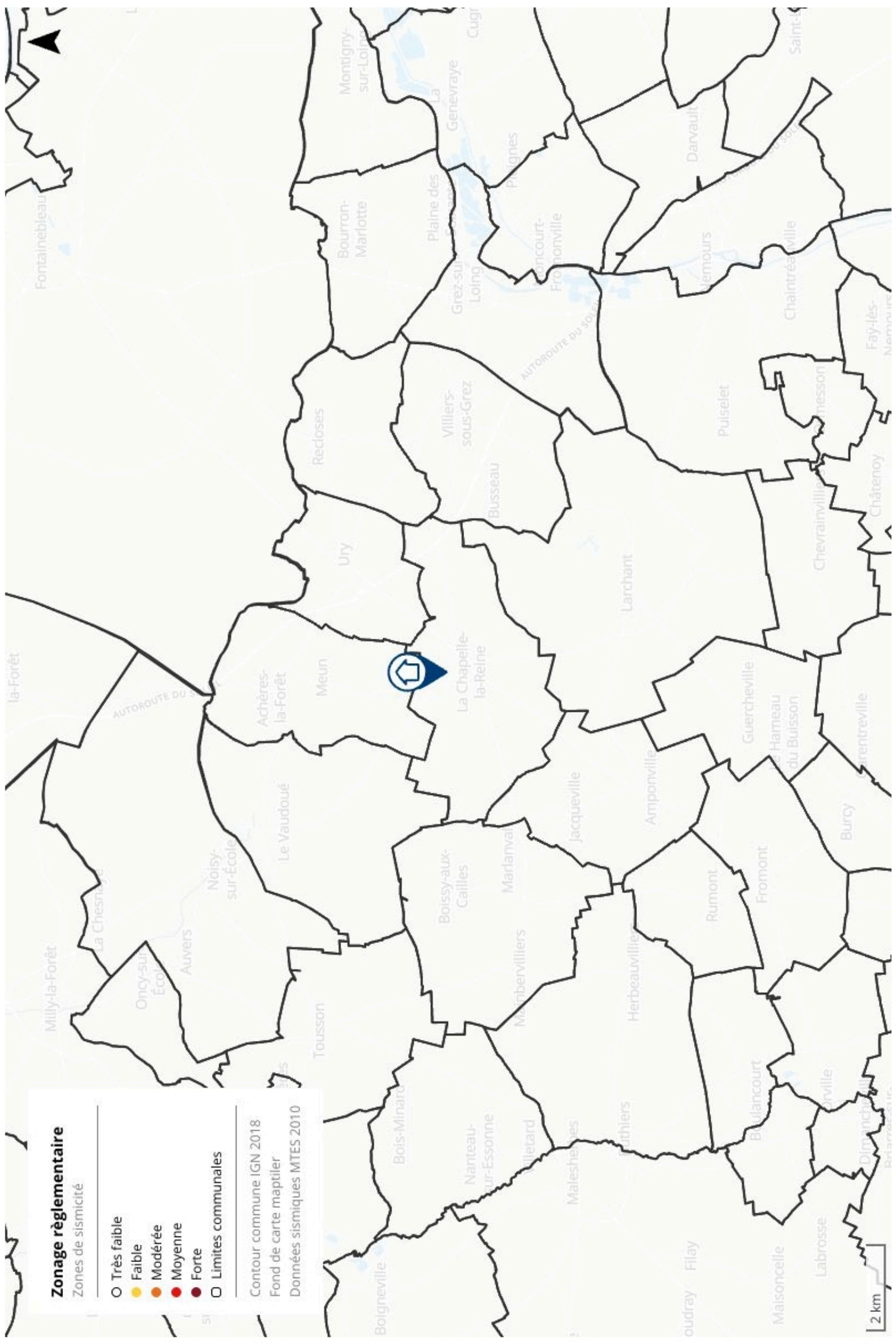
**Pour connaître, votre zone de sismicité:** <https://www.georisques.gouv.fr/> - rubrique « **Connaitre les risques près de chez moi** »

**Le moyen le plus sûr pour résister aux effets des séismes est la construction parasismique : concevoir et construire selon les normes parasismique en vigueur, tenir compte des caractéristiques géologiques et mécaniques du sol.**

**Pour en savoir plus:**

Qu'est-ce qu'un séisme, comment mesure-t-on un séisme ? → <https://www.georisques.gouv.fr/minformer-sur-un-risque/seisme>

Que faire en cas de séisme ? → <https://www.georisques.gouv.fr/me-preparer-me-protger/que-faire-en-cas-de-seisme>



**Zonage réglementaire**

- Zones de sismicité
- Très faible
  - Faible
  - Modérée
  - Moyenne
  - Forte
  - Limites communales

Contour commune IGN 2018  
 Fond de carte maptiler  
 Données sismiques MTE5 2010



## Le zonage radon sur ma commune

### Le zonage à potentiel radon des sols France métropolitaine



### Qu'est-ce que le radon?

Le radon est un gaz radioactif naturel inodore, incolore et inerte chimiquement. Il est issu de la désintégration de l'uranium et du radium présents dans le sol et les roches.

Le radon est présent partout : dans l'air, le sol, l'eau avec une concentration très variable d'un lieu à l'autre suivant de nombreux facteurs : pression, température, porosité, ventilation...

Dans l'air extérieur, le radon se dilue rapidement et sa concentration moyenne reste généralement très faible. Par contre, dans les espaces clos comme les bâtiments, il peut s'accumuler et atteindre parfois des concentrations élevées.

Les zones les plus concernées par des niveaux élevés de radon dans les bâtiments sont celles ayant des formations géologiques naturellement riches en uranium (sous-sols granitiques et volcaniques).

La concentration en radon se mesure en becquerel par mètre cube d'air (Bq/m<sup>3</sup>) et le niveau moyen de radon dans l'habitat français est inférieur à 100 Bq/m<sup>3</sup>. Il existe néanmoins d'importantes disparités liées aux caractéristiques du sol, mais aussi du bâtiment et de sa ventilation. La concentration varie également selon les habitudes de ses occupants en matière d'aération et de chauffage.

### Quel est le risque pour la santé ?

Le radon est classé comme cancérigène certain pour le poumon depuis 1987 (Centre international de recherche sur le cancer de l'OMS). En effet, le radon crée, en se désintégrant, des descendants solides radioactifs (polonium, bismuth, plomb) qui peuvent se fixer sur les aérosols de l'air et, une fois inhalés, se déposer le long des voies respiratoires en provoquant leur irradiation.

À long terme, l'inhalation du radon conduit à augmenter le risque de développer un cancer du poumon. Cette augmentation est proportionnelle à l'exposition cumulée tout au long de sa vie.

En France, le radon est la seconde cause de cancer du poumon, après le tabac, et on estime qu'environ 3000 décès par an lui sont imputables. Qui plus est, pour une même exposition au radon, le risque de développer un cancer du poumon est environ 20 fois plus élevé pour un fumeur que pour un non-fumeur.

### Comment connaître l'exposition au radon dans son habitation ?

Le seul moyen de connaître son niveau d'exposition au radon est de le mesurer grâce à des détecteurs (dosimètres radon) pendant au moins de 2 mois en période de chauffe (mi-septembre à fin avril) dans les pièces aux niveaux les plus bas occupés (séjour et chambre de préférence). En effet, le radon provenant principalement des sols sous les bâtiments, les expositions les plus élevées se situent généralement dans les lieux de vie les plus proches du sol.

Les détecteurs sont commercialisés et analysés par des laboratoires spécialisés (renseignements disponibles sur les sites internet mentionnés dans les contacts utiles ci-dessous). Des détecteurs peuvent également être mis à disposition ponctuellement lors de campagnes de prévention (renseignements auprès de sa commune, de l'agence régionale de santé (ARS) ou de la direction régionale de l'environnement, de l'aménagement et du logement (DREAL)).

Il est recommandé d'avoir un niveau de radon dans son logement inférieur au niveau de référence fixé à 300 Bq/m<sup>3</sup>, et plus généralement, le plus bas raisonnablement possible.

### Comment réduire l'exposition au radon dans son habitation ?

Des solutions techniques existent pour réduire la concentration en radon dans son habitation :

- ✓ aérer quotidiennement son domicile par l'ouverture des fenêtres au moins 10 minutes par jour ;
- ✓ ne pas obstruer les entrées et les sorties d'air, quand elles existent, et les nettoyer régulièrement ;
- ✓ veiller à l'entretien régulier du système de ventilation, quand il existe, et à changer les filtres régulièrement.

Les travaux d'aménagement suivants permettent également de réduire la concentration en radon dans son habitation :

- ✓ assurer l'étanchéité de l'interface entre le bâtiment et le sol vis-à-vis du passage du radon (fissures, joints sol/mur, passages des réseaux) ;
- ✓ améliorer, rétablir ou mettre en œuvre une ventilation naturelle ou mécanique dans le soubassement de son domicile.

Les solutions techniques sont à choisir et à adapter à son bâtiment. Aussi, il est conseillé de faire appel à des professionnels du bâtiment qui pourront réaliser un diagnostic de la situation et aider à choisir les solutions les plus adaptées. Une fois ces solutions mises en œuvre, il est recommandé de vérifier leur efficacité en réalisant de nouvelles mesures de radon.



## Information acquéreur – locataire (IAL – article L.125-5 du CE) sur le risque radon

### Le potentiel radon des sols

Le potentiel radon des sols représente la capacité du sol à émettre du radon. Il prend en compte la richesse en uranium et radium présents dans les roches du sous-sol, la porosité du sol ainsi que plusieurs facteurs géologiques particuliers pouvant favoriser la remontée du radon vers la surface comme les failles, les cavités souterraines, les zones minières...

Il ne permet pas de connaître la concentration dans son habitation et donc son exposition réelle au radon qui dépend aussi de la qualité de la construction et de son mode de vie. Il permet toutefois d'émettre certaines recommandations selon son intensité.

### Recommandations pour un logement situé dans une commune à potentiel radon significatif (zone 3)

Il est recommandé de procéder au mesurage du radon dans son logement dans des pièces aux niveaux les plus bas occupés. Le nombre de détecteurs à placer dépend de la surface du bâtiment, avec a minima deux détecteurs à positionner de préférence dans le séjour et une chambre.

Si les résultats sont inférieurs au niveau de référence de 300 Bq/m<sup>3</sup>, aucune action particulière n'apparaît aujourd'hui nécessaire, à l'exception des bonnes pratiques en termes de qualité de l'air intérieur de son logement (aération quotidienne de son logement par ouverture des fenêtres au moins dix minutes par jour, pas d'obstruction des systèmes de ventilation...).

Si les résultats dépassent légèrement le niveau de référence, il est recommandé de mettre en œuvre des solutions techniques pour réduire l'exposition au radon dans son habitation. De nouvelles mesures sont à réaliser à l'issue de la réalisation des travaux pour vérifier leur efficacité.

Si les résultats dépassent fortement le niveau de référence (> 1000 Bq/m<sup>3</sup>), il est fortement recommandé de mettre en œuvre des solutions techniques pour réduire l'exposition au radon dans son habitation. Les solutions sont à choisir et à adapter au bâtiment. Aussi, il est conseillé de faire appel à des professionnels du bâtiment qui pourront réaliser un diagnostic de la situation et aider à choisir les solutions les plus adaptées. Ces solutions peuvent être mises en œuvre progressivement en fonction des difficultés de réalisation ou de leur coût. À l'issue des travaux, il convient de réaliser de nouvelles mesures de radon pour vérifier leur efficacité.

Quel que soit le niveau de radon mesuré dans son logement, si des travaux de rénovation énergétique sont engagés (changement des fenêtres...), il convient de s'assurer du maintien d'un taux de renouvellement de l'air suffisant et d'aérer quotidiennement son logement par ouverture des fenêtres au moins dix minutes par jour. De nouvelles mesures de radon sont également conseillées pour connaître l'évolution de sa situation.

### Pour en savoir plus – contacts utiles

Ministère de la transition écologique et de la cohésion des territoires : [www.georisques.gouv.fr](http://www.georisques.gouv.fr)  
Ministère de la santé et de la prévention : <https://sante.gouv.fr/sante-et-environnement/batiments/article/radon>  
Au niveau régional :  
ARS (santé, environnement) : [www.ars.sante.fr](http://www.ars.sante.fr)  
DREAL (logement) : <https://www.ecologie.gouv.fr/services-deconcentres-des-ministeres>  
Informations sur le radon :  
Institut de radioprotection et de sûreté nucléaire (risque, mesure) : [www.irsn.fr/radon](http://www.irsn.fr/radon)



## Fiche d'information sur les obligations de débroussaillage

Le bien que vous souhaitez acquérir ou louer est concerné par l'obligation légale de débroussaillage (OLD). Cette fiche précise les modalités qui s'y rapportent.

Le débroussaillage autour des habitations, routes et autres installations ou équipements est la meilleure des protections : **90 % des maisons détruites lors des feux de forêt se situent sur des terrains pas ou mal débroussaillés.**

Débroussailler les abords de son habitation, **c'est créer une ceinture de sécurité en cas de feu de forêt**, dans le but de se protéger, de protéger ses proches et ses biens, faciliter l'intervention des secours et de protéger la biodiversité et son cadre de vie.



Terrain respectant les obligations de débroussaillage, source : ONF.

Le débroussaillage consiste sur une profondeur d'au moins 50 mètres<sup>1</sup> autour de son habitation, à **réduire la quantité de végétaux** et à **créer des discontinuités** dans la végétation restante.

Ce n'est ni une coupe rase, ni un défrichage. Il s'agit de couper la végétation herbacée, les buissons et les arbustes, et selon votre département, de mettre à distance les arbres pour qu'ils ne se touchent pas.

Cette mesure est rendue obligatoire par le code forestier dans les territoires particulièrement exposés au risque d'incendie. Sont concernées toutes les **constructions situées à l'intérieur et à moins de 200 mètres des massifs forestiers, landes, maquis ou garrigues classés à risque d'incendie.**

Cette obligation relève de la responsabilité du propriétaire de la construction.

Selon la configuration de votre parcelle, et pour respecter la profondeur du débroussaillage, vous pourriez être tenu d'intervenir sur des parcelles voisines, au-delà des limites de votre propriété.

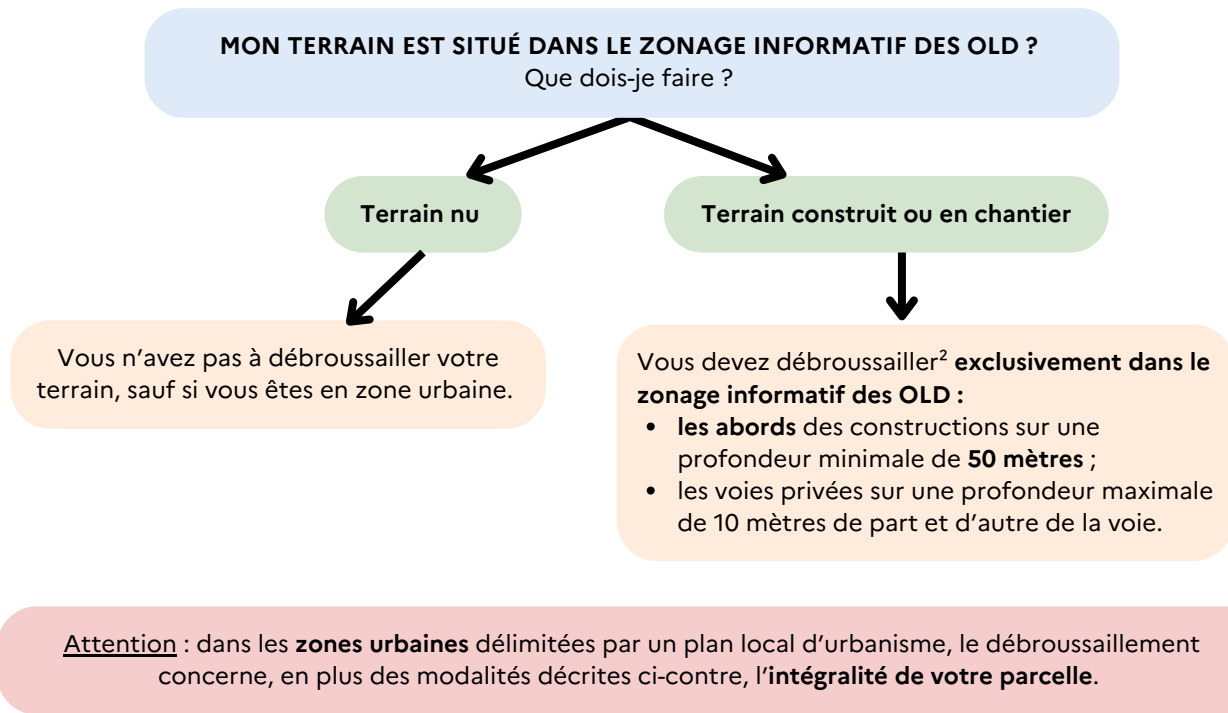
En cas de non-respect de ces obligations, vous vous exposez à des sanctions, qu'elles soient pénales ou administratives

<sup>1</sup> Le préfet ou le maire peut porter cette obligation à 100 mètres.

## QUELLES RÈGLES S'APPLIQUENT SUR VOTRE TERRAIN ?

Vous pouvez consulter le zonage informatif à l'adresse suivante :

<https://www.georisques.gouv.fr/me-preparer-me-protger/OLD-obligations-legales-de-debroussaillement>



### Des règles particulières peuvent s'appliquer :

- aux terrains situés à proximité d'infrastructures linéaires (réseaux électriques, voies ferrées, etc.) : profondeur de débroussaillement, consignes de mise en œuvre, etc. ;
- et aussi aux terrains servant d'assiette à une zone d'aménagement concertée, une association foncière urbaine, un lotissement, un site SEVESO, un camping, etc.

### Qui est concerné par les travaux de débroussaillement ?

**Le propriétaire de la construction est responsable du débroussaillement** autour de celle-ci. Un locataire peut effectuer le débroussaillement si cela est précisé dans son contrat de location, cela n'exonère cependant pas le propriétaire de sa responsabilité pénale.

Attention : les obligations légales de débroussaillement liées à vos constructions sont à réaliser sur une **profondeur minimale de 50 mètres** à compter de celles-ci. Elles ne se limitent pas nécessairement aux limites de votre parcelle. **Vous pouvez donc être amené à réaliser des travaux de débroussaillement sur une parcelle voisine.**

Dans ce cas :

- informez vos voisins de vos obligations de débroussaillement sur leur terrain. Il est recommandé de formaliser votre demande d'accès par un **courrier avec accusé de réception**, précisant la nature des travaux à réaliser ([modèle de courrier](#)) ;
- vos voisins peuvent choisir d'effectuer eux-mêmes le débroussaillement qui vous incombe. Cependant, s'ils ne souhaitent pas le réaliser eux-mêmes mais qu'ils vous refusent l'accès, ou qu'ils ne répondent pas à votre demande d'accès au bout d'un mois à compter de la notification, la responsabilité du débroussaillement leur incombera. Vous devrez en informer le maire.

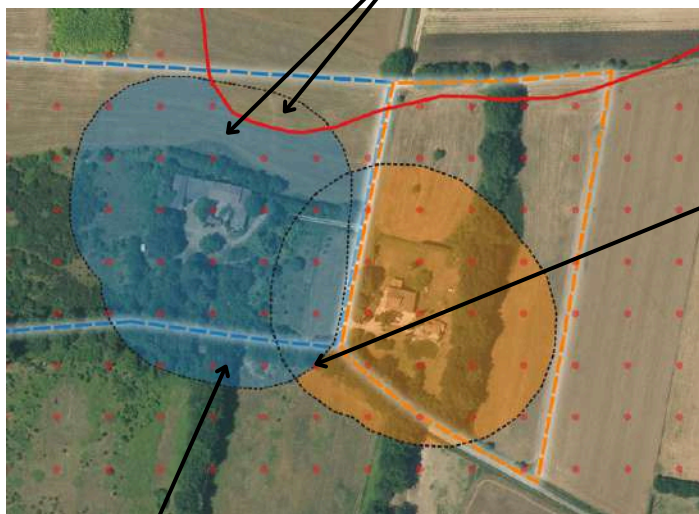
<sup>2</sup> Dans la limite du zonage informatif des obligations légales de débroussaillement.

<sup>3</sup> Cette profondeur est fixée par arrêté préfectoral.



### EXEMPLE :







Le propriétaire débroussaile les abords de sa maison sur une profondeur de 50 mètres à l'intérieur seulement du zonage informatif des OLD.



Source : IGN - ortho express 2020

En cas de superposition, l'obligation de mise en œuvre incombe en **priorité au propriétaire de la zone de superposition.**

Si la superposition concerne une **parcelle tierce qui ne génère pas d'OLD** elle-même, **chaque propriétaire dont les OLD débordent sur cette parcelle est responsable du débroussaillage des zones les plus proches des limites de sa propre parcelle.**

-  Zonage informatif des OLD
-  Parcelle propriétaire A
-  OLD qui incombe au propriétaire A
-  Parcelle propriétaire B
-  OLD qui incombe au propriétaire B
-  Profondeur de 50 mètres autour des constructions

Attention, le débroussaillage doit être réalisé **de manière continue sans tenir compte des limites de la propriété et peut ainsi déborder sur une parcelle voisine.**

### COMMENT ET QUAND DÉBROUSSAILLER ?

Les modalités précises de mise en œuvre du débroussaillage sont adaptées au mieux aux conditions locales de votre département. **Premier réflexe : allez consulter le site de votre préfecture !**

Le débroussaillage comprend plusieurs types de travaux :

- des travaux de réduction importante de la végétation, qui peuvent nécessiter la coupe d'arbres ou d'arbustes, travaux recommandés durant les saisons d'**automne et d'hiver** ;
- l'entretien des zones déjà débroussaillées, qui consiste à maintenir une faible densité de végétation au sol en coupant les herbes et les broussailles ;
- le nettoyage après une opération d'entretien, comprenant l'élimination des résidus végétaux et l'éloignement de tout combustible potentiel aux abords de l'habitation.



### Que faire des déchets verts ?

Vous pouvez les broyer ou les composter, car ils sont biodégradables. Vous avez également la possibilité de les déposer à la déchetterie. Vous pouvez vous renseigner auprès de votre mairie pour connaître les modalités de traitement des déchets verts dans votre commune, communauté de communes ou agglomération.

## QUE RISQUEZ-VOUS SI VOUS NE DÉBROUSAILLEZ PAS VOTRE TERRAIN ?

Ne pas débroussailler son terrain, c'est **risquer l'incendie de son habitation**, mettre l'environnement et soi-même **en danger et compliquer l'intervention des services d'incendie et de secours**. Vous vous exposez également à des sanctions, telles que :

- des **sanctions pénales** : de la contravention de 5e classe, pouvant aller jusqu'à 1 500 €, au délit puni de 50 €/m<sup>2</sup> non débroussaillé ;
- des **sanctions administratives** : mise en demeure de débroussailler avec astreinte , amende administrative allant jusqu'à 50 €/m<sup>2</sup> pour les zones non débroussaillées , exécution d'office : la commune peut réaliser les travaux et facturer le propriétaire ;
- une **franchise sur le remboursement des assurances**.



Maison non débroussaillée, partiellement détruite par le passage d'un feu, Rognac (13), source : ONF.

Pour aller plus loin sur les obligations légales de débroussaillage :

[Site internet de votre préfecture](#)

[Jedebroussaille.gouv.fr](http://Jedebroussaille.gouv.fr)

[Dossier expert sur les feux de forêt | Géorisques](#)

[Obligations légales de débroussaillage | Géorisques](#)

[Articles L.134-5 à L.134-18 du code forestier](#)



**MINISTÈRE  
DE LA TRANSITION  
ÉCOLOGIQUE,  
DE LA BIODIVERSITÉ,  
DE LA FORÊT, DE LA MER  
ET DE LA PÊCHE**

Liberté  
Égalité  
Fraternité