

19bis Rue Joseph Denis 66000 Perpignan
AD 270

ETAT DES RISQUES ET POLLUTIONS

En application des articles L125-5 à 7 et R125-26 du code de l'environnement.

Date de commande : 18/11/2025
Valide jusqu'au : 18/05/2026
N° de commande : 843336

Commune : [Perpignan](#)
Code postal : 66000
Code insee : 66136
Lat/Long : [42.699046](#), [2.8993](#)
Altitude : 36.96 m

Vendeur ou Bailleur : FONCIERE JPC01
Acquéreur ou locataire :

Parcelle(s) :

66136 000 AD 270



Niveau 1 Fiche Radon Radon	Niveau 3 Fiche Seisme Seisme	Aucun ENSA / PEB	Non concerné Recul du trait de cote	Moyen Sols argileux	Non concerné Fiche OLD Old: Débroussaillage
0 SIS	69 CASIAS	2 ICPE	Inondation NON CONCERNÉ	Mouvement de terrain CONCERNÉ	

* A titre informatif

Les informations sur les risques auxquels ce bien est exposé sont disponibles sur le site Géorisques : georisques.gouv.fr (article R.125-25)



Cliquez sur le lien suivant pour trouver les informations légales, documents de références et annexes qui ont permis la réalisation de ce document.

<https://www.etat-risque.com/s/WDNCZ>



Scannez ce QR Code pour vérifier l'authenticité des données contenues dans ce document.

LES PLANS DE PREVENTIONS NATURELS

Type	Plan de Prevention des Risques		Exposition
Inondation 	APPROUVÉ Le 10/07/2000	PPR - Perpignan, Inondation - Par une crue torrentielle ou à montée rapide de cours d'eau	<div>AD 270</div> <div>Non</div>
	APPROUVÉ Le 10/07/2000	PPR - Perpignan, Inondation - Par ruissellement et coulée de boue	
	APPROUVÉ Le 24/09/1964	PSS Têt Boulès, Inondation - Par une crue torrentielle ou à montée rapide de cours d'eau	
	ANTICIPÉ Le 13/10/2025	PPRN-Multi - Perpignan, Inondation - Par ruissellement et coulée de boue	
	ANTICIPÉ Le 13/10/2025	PPRN-Multi - Perpignan, Inondation - Par une crue torrentielle ou à montée rapide de cours d'eau	
Mouvement de terrain 			<div>AD 270</div> <div>OUI</div>
	ANTICIPÉ Le 13/10/2025	PPRN-Multi - Perpignan, Mouvement de terrain - Glissement de terrain	
	APPROUVÉ Le 10/07/2000	PPR - Perpignan, Mouvement de terrain - Glissement de terrain	

LES PLANS DE PREVENTIONS MINIERES

Type	Plans de Preventions des Risques	Exposition
Cette commune ne dispose d'aucun plan de prevention miniers		

LES PLANS DE PREVENTIONS TECHNOLOGIQUES

Type	Plans de Preventions des Risques	Exposition
Cette commune ne dispose d'aucun plan de prevention technologique		

ETAT DES RISQUES

Adresse de l'immeuble ou numéro de la ou des parcelles concernées	Code postal ou code insee	Nom de la commune
19bis Rue Joseph Denis 66000 Perpignan AD 270	66000 (66136)	Perpignan
Situation de l'immeuble au regard d'un ou plusieurs plans de prévention des risques naturels (PPRN)		
L'immeuble est situé dans le périmètre d'un PPR NATURELS		Oui <input checked="" type="checkbox"/> Non <input type="checkbox"/>
Prescrit ⁽¹⁾ <input type="checkbox"/> ou anticipé ⁽²⁾ <input checked="" type="checkbox"/> ou approuvé ⁽³⁾ <input type="checkbox"/> ou approuvé et en cours de révision ⁽⁴⁾ <input type="checkbox"/>		Date <input type="text" value="13/10/2025"/>
Si oui, les risques naturels pris en considération sont liés à : <input type="text" value="Mouvement de terrain"/>		
> L'immeuble est concerné par des prescriptions de travaux dans le règlement du PPRN		Oui <input type="checkbox"/> Non <input type="checkbox"/>
Si oui, les travaux prescrits ont été réalisés		Oui <input type="checkbox"/> Non <input type="checkbox"/>
L'immeuble est situé dans le périmètre d'un autre PPR NATURELS		
Prescrit ⁽¹⁾ <input type="checkbox"/> ou anticipé ⁽²⁾ <input type="checkbox"/> ou approuvé ⁽³⁾ <input type="checkbox"/> ou approuvé et en cours de révision ⁽⁴⁾ <input type="checkbox"/>		Date <input type="text"/>
Si oui, les risques naturels pris en considération sont liés à : <input type="text"/>		
> L'immeuble est concerné par des prescriptions de travaux dans le règlement du PPRN		Oui <input type="checkbox"/> Non <input type="checkbox"/>
Si oui, les travaux prescrits ont été réalisés		Oui <input type="checkbox"/> Non <input type="checkbox"/>
Situation de l'immeuble au regard d'un plan de prévention des risques miniers (PPRM)		
L'immeuble est situé dans le périmètre d'un autre PPR MINIERS		Oui <input type="checkbox"/> Non <input checked="" type="checkbox"/>
Prescrit ⁽¹⁾ <input type="checkbox"/> ou anticipé ⁽²⁾ <input type="checkbox"/> ou approuvé ⁽³⁾ <input type="checkbox"/> ou approuvé et en cours de révision ⁽⁴⁾ <input type="checkbox"/>		Date <input type="text"/>
Si oui, les risques naturels pris en considération sont liés à : <input type="text"/>		
> L'immeuble est concerné par des prescriptions de travaux dans le règlement du PPRM		Oui <input type="checkbox"/> Non <input type="checkbox"/>
Si oui, les travaux prescrits ont été réalisés		Oui <input type="checkbox"/> Non <input type="checkbox"/>
Situation de l'immeuble au regard d'un plan de prévention des risques technologiques (PPRT)		
L'immeuble est situé dans le périmètre d'un autre PPR TECHNOLOGIQUES		Oui <input type="checkbox"/> Non <input checked="" type="checkbox"/>
Prescrit ⁽¹⁾ <input type="checkbox"/> ou approuvé ⁽³⁾ <input type="checkbox"/> ou approuvé et en cours de révision ⁽⁴⁾ <input type="checkbox"/>		Date <input type="text"/>
Si oui, les risques technologiques pris en considération sont liés à : Effet toxique <input type="checkbox"/> ou effet thermique <input type="checkbox"/> ou effet de surpression <input type="checkbox"/>		
> L'immeuble est situé en secteur d'expropriation ou de délaissement		Oui <input type="checkbox"/> Non <input type="checkbox"/>
> L'immeuble est situé en zone de prescription :		Oui <input type="checkbox"/> Non <input type="checkbox"/>
- si la transaction concerne un logement, des travaux prescrits ont été réalisés		Oui <input type="checkbox"/> Non <input type="checkbox"/>
- si la transaction ne concerne pas un logement, l'information sur le type de risques auxquels l'immeuble est exposé ainsi que leur gravité, probabilité et cinétique, est jointe à l'acte de vente ou au contrat de location ⁽⁵⁾		Oui <input type="checkbox"/> Non <input type="checkbox"/>

Situation de l'immeuble au regard du zonage sismique réglementaire		
L'immeuble se situe dans une zone de sismicité classée en :		
Zone 1 Tres faible	Zone 2 Faible	Zone 3 Modérée
<input type="checkbox"/>	<input type="checkbox"/>	<input checked="" type="checkbox"/>
Zone 4 Moyenne	Zone 5 Forte	
<input type="checkbox"/>	<input type="checkbox"/>	
Situation de l'immeuble au regard du zonage réglementaire à potentiel radon		
L'immeuble se situe dans une commune à potentiel radon classée en niveau 3		
Oui	Non	<input checked="" type="checkbox"/>
Situation de l'immeuble au regard des Obligations Légales de Débroussaillage (OLD)		
L'immeuble se situe dans un secteur soumis aux Obligations Légales de Débroussaillage		
Oui	Non	<input checked="" type="checkbox"/>
Information relative à la pollution des sols		
Le terrain est situé en secteur d'information sur les sols (SIS)		
Oui	Non	<input checked="" type="checkbox"/>
Information relative aux sinistres indemnisés par l'assurance à la suite d'une catastrophe Naturels, Miniers ou Technologiques		
L'immeuble a-t-il donné lieu au versement d'une indemnité à la suite d'une catastrophe Naturels, Miniers ou Technologiques ?		
Oui	Non	<input checked="" type="checkbox"/>
Situation de l'immeuble au regard du recul du trait de côte (RTC)		
L'immeuble est-il situé sur une commune exposée au recul du trait de côte et listée par le décret n° 2024-531 du 10 juin 2024 modifiant le décret n° 2022-750 du 29/04/2022?		
Oui	Non	<input checked="" type="checkbox"/>
L'immeuble est situé dans une zone exposée au recul du trait de côte identifiée par un document d'urbanisme.		
Oui	Non	<input checked="" type="checkbox"/>
Ces documents sont notamment accessibles à l'adresse : geoportail-urbanisme.gouv.fr		
Si oui, l'horizon temporel d'exposition au recul du trait de côte est :		
> d'ici à 30 ans	> compris entre 30 et 100 ans	<input checked="" type="checkbox"/>
> L'immeuble est-il concerné par des prescriptions applicables à cette zone ?		
Oui	Non	<input checked="" type="checkbox"/>
> L'immeuble est-il concerné par une obligation de démolition et de remise en état à réaliser ?		
Oui	Non	<input checked="" type="checkbox"/>
Retrait Gonflement des Argiles - Information relative aux travaux non réalisés		
Article R125-24 du Code de l'environnement du Décret n° 2024-82 du 5 février 2024		
"En cas de vente du bien assuré et lorsqu'il dispose du rapport d'expertise qui lui a été communiqué par l'assureur conformément à l'article L. 125-2 du code des assurances, le vendeur joint à l'état des risques la liste des travaux permettant un arrêt des désordres existants non réalisés bien qu'ayant été indemnisés ou ouvrant droit à une indemnisation et qui sont consécutifs à des dommages matériels directs causés par le phénomène naturel de mouvements de terrain différentiels consécutifs à la sécheresse et à la réhydratation des sols survenus pendant la période au cours de laquelle il a été propriétaire du bien."		
L'immeuble est concerné par les critères énoncés dans l'article R125-24 du Code de l'environnement.		
Oui (6)	Non	
Vendeur / Bailleur		
Date / Lieu		
Acquéreur / Locataire		
Nom	Date	Nom
FONCIERE JPC01	18/11/2025	
Signature	Lieu	Signature
	Perpignan	

(1) **Prescrit** = PPR en cours d'élaboration à la suite d'un arrêté de prescription.

(2) **Anticipé** = PPR visant les nouveaux immeubles et bien immobiliers et rendu immédiatement opposable par arrêté préfectoral.

(3) **Approuvé** = PPR adopté et annexé au document d'urbanisme.

(4) **Approuvé et en cours de révision** = PPR adopté mais actuellement en cours de modification ou de révision. Il est conseillé de se renseigner sur les éventuelles modifications de prescription.

(5) Information non obligatoire au titre de l'information acquéreur locataire mais fortement recommandée.

(6) Si oui, le vendeur doit joindre à l'état des risques la liste des travaux non encore réalisés.

Information sur les risques naturels, miniers ou technologiques, la sismicité, le potentiel radon, le retrait du trait de côte et les pollutions de sols, pour en savoir plus... consultez les sites Internet : georisques.gouv.fr et geoportail-urbanisme.gouv.fr

Etat des risques, pollutions et sols en application des articles L.125-5, L.125-6 et L.125-7 du code de l'environnement MTEECPR / DGPR Janvier 2025

ETAT DES NUISANCES SONORES AÉRIENNES

Les zones de bruit des plans d'exposition au bruit constituent des servitudes d'urbanisme (art. L. 112-3 du code de l'urbanisme) et doivent à ce titre être notifiées à l'occasion de toute cession, location ou construction immobilière

Cet état est établi sur la base des informations mises à disposition par arrêté préfectoral

N° du Mis à jour le

2. Adresse

Code postal ou Insee

Commune

19bis Rue Joseph Denis 66000 Perpignan

66000 (66136)

Perpignan

SITUATION DE L'IMMEUBLE AU REGARD D'UN OU PLUSIEURS PLANS D'EXPOSITION AU BRUIT (PEB)

>L'immeuble est situé dans le périmètre d'un **PEB** Oui ☐ Non ☒

Révisé ☐ Approuvé ☐ Date

Si oui, nom de l'aérodrome :

>L'immeuble est concerné par des prescriptions de travaux d'insonorisation Oui ☐ Non ☐

Si oui, les travaux prescrits ont été réalisés Oui ☐ Non ☐

SITUATION DE L'IMMEUBLE AU REGARD DU PLAN D'EXPOSITION AU BRUIT (PEB)

L'immeuble se situe dans une zone de bruit d'un plan d'exposition au bruit définie comme :

NON ☒ zone A¹ ☐ zone B² ☐ zone C³ ☐ zone D⁴ ☐
Aucun Très forte Forte modérée Faible

¹ (intérieur de la courbe d'indice Lden 70)

² (entre la courbe d'indice Lden 70 et une courbe choisie entre Lden 65 celle et 62)

³ (entre la limite extérieure de la zone B et la courbe d'indice Lden choisi entre 57 et 55)

⁴ (entre la limite extérieure de la zone C et la courbe d'indice Lden 50). Cette zone n'est obligatoire que pour les aérodromes mentionnés au I de l'article 1609 quater des impôts.(et sous réserve des dispositions de l'article L.112-9 du code de l'urbanisme pour les aérodromes dont le nombre de créneaux horaires attribuables fait l'objet d'une limitation réglementaire sur l'ensemble des plages horaires d'ouverture). Nota bene : Lorsque le bien se situe sur 2 zones, il convient de retenir la zone de bruit la plus importante.

DOCUMENTS DE RÉFÉRENCE PERMETTANT LA LOCALISATION DE L'IMMEUBLE AU REGARD DES NUISANCES PRISENT EN COMPTE

Document de référence :

Le plan d'exposition au bruit est consultable sur le site Internet du Géoportail de l'institut national de l'information géographique et forestière (I.G.N) à l'adresse suivante :<https://www.geoportail.gouv.fr/>

Le plan d'exposition au bruit de l'aérodrome de :
peut être consulté à la mairie de la commune de :
où est sis l'immeuble.

Vendeur ou Bailleur
FONCIERE JPC01

Date / Lieu
18/11/2025

Acquéreur ou Locataire

Information sur les nuisances sonores aériennes pour en savoir plus.consultez le site Internet du ministère de la transition écologique et solidaire <https://www.ecologique-solidaire.gouv.fr/>

Modèle état des nuisances sonores aériennes

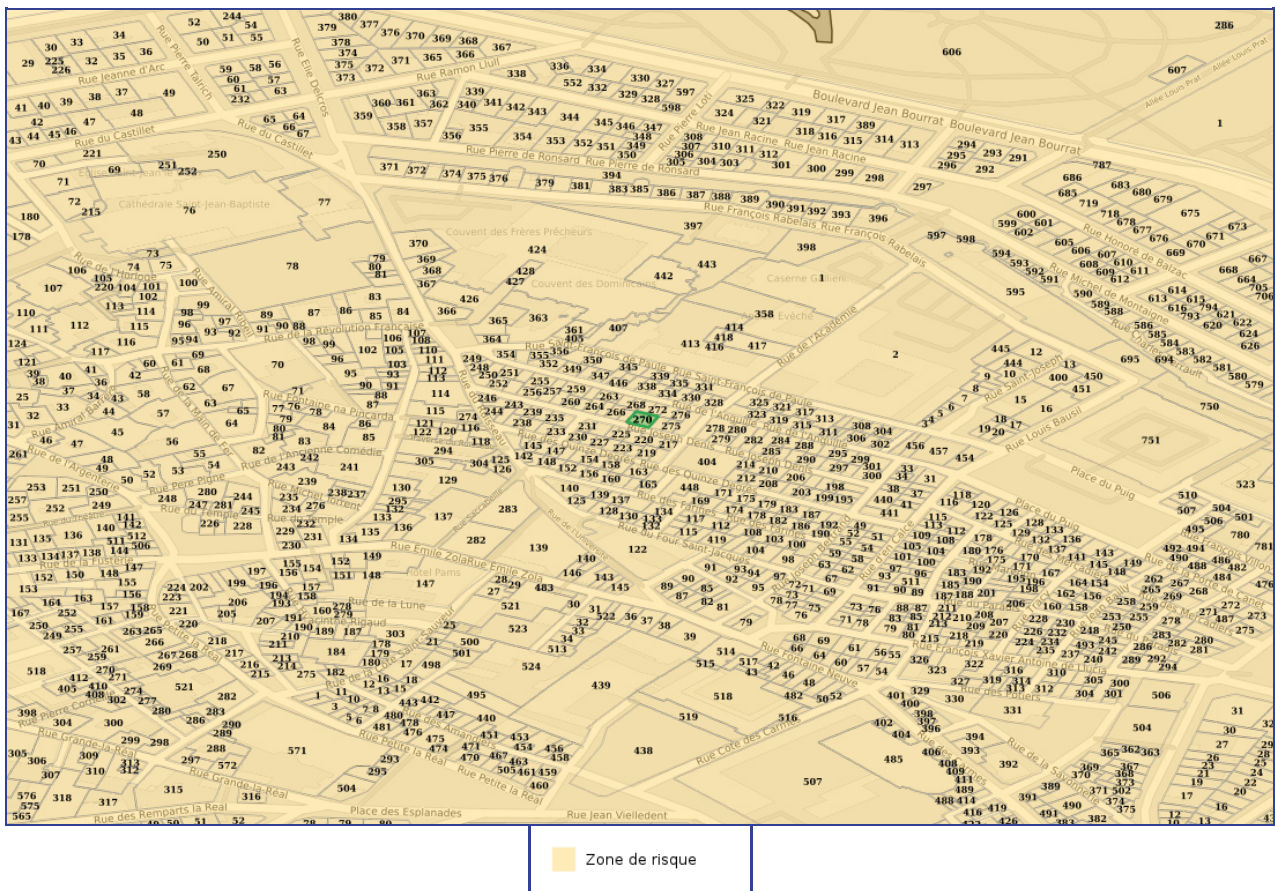
En application de l'article L. 112.11 du code de l'urbanisme

MTES/DGAC/juin 2020

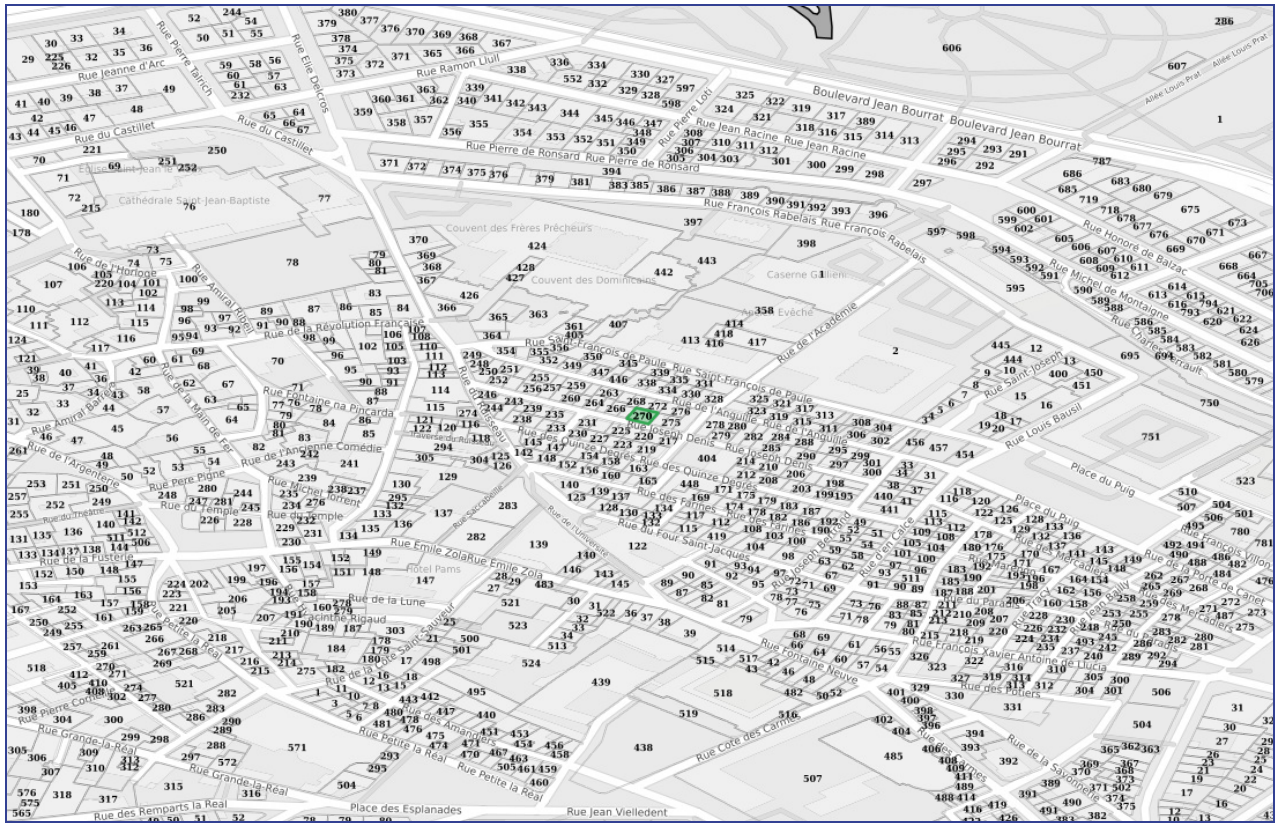
PPRN - INONDATION



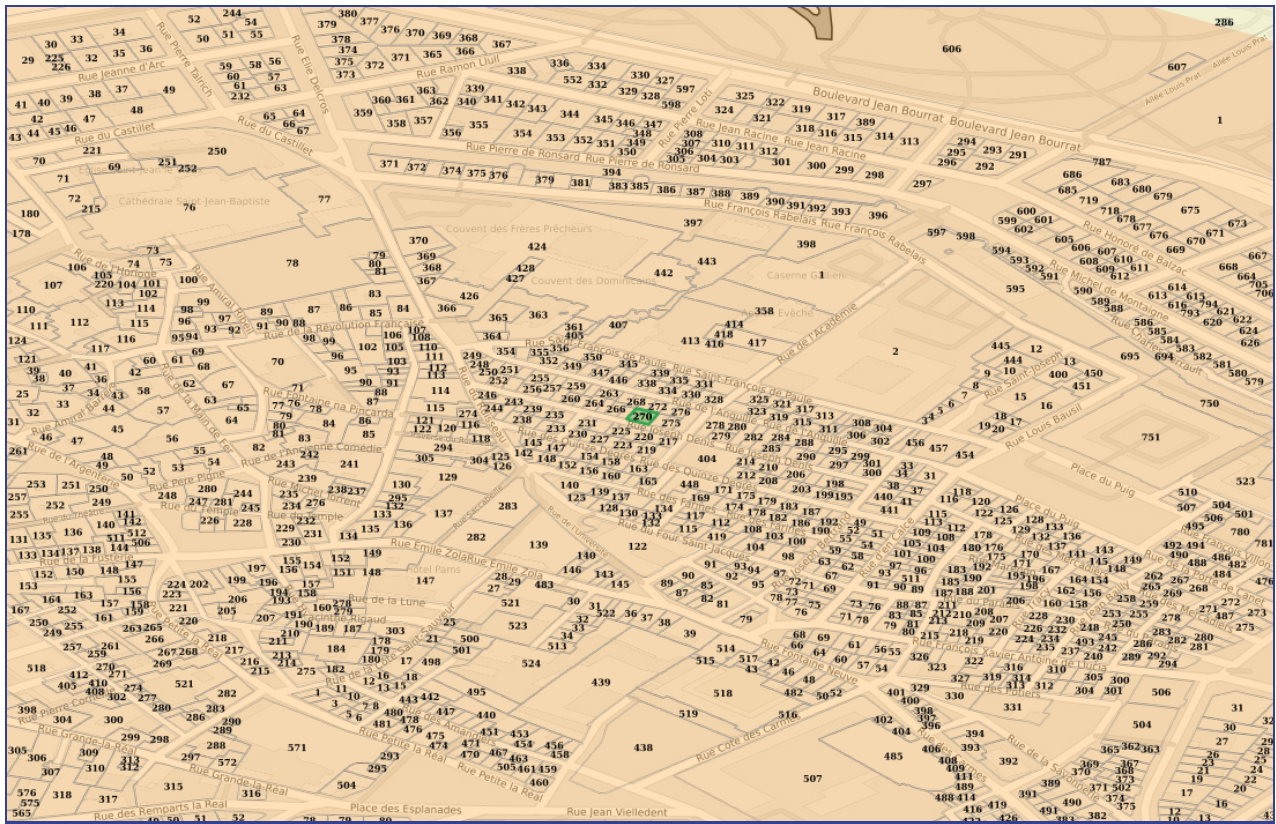
PPRN - MOUVEMENT DE TERRAIN

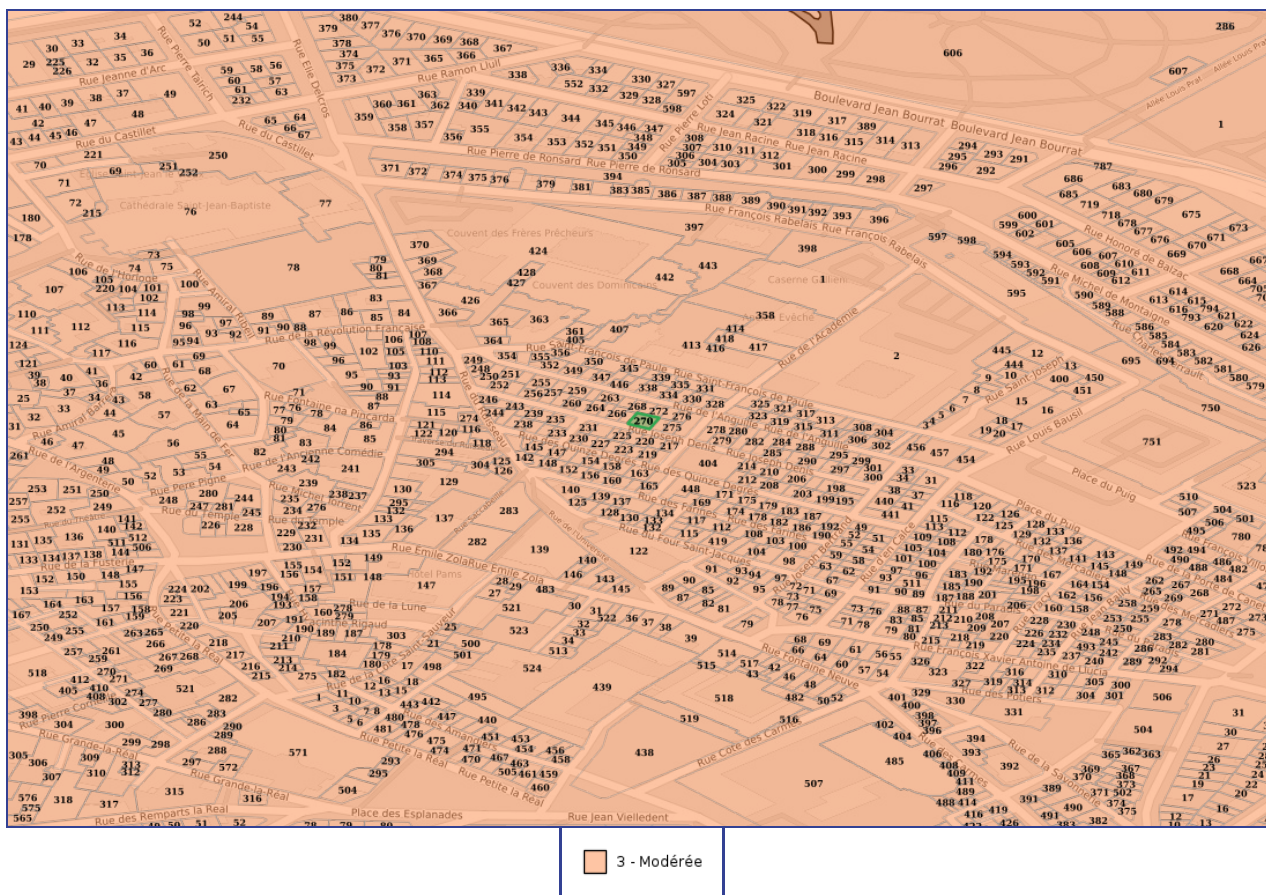


PPRN - MOUVEMENT DE TERRAIN - CARRIÈRES

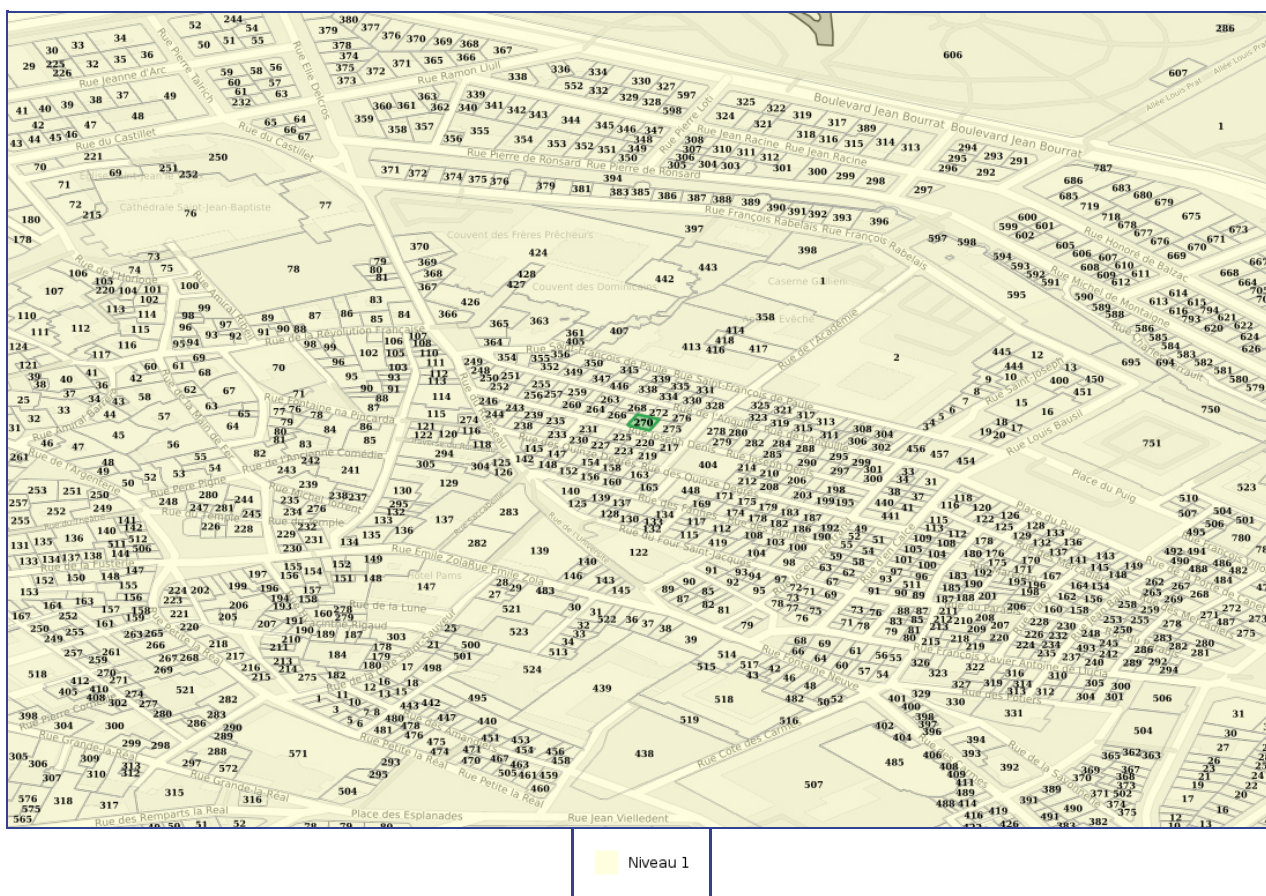


PPRN - MOUVEMENT DE TERRAIN - ARGILES



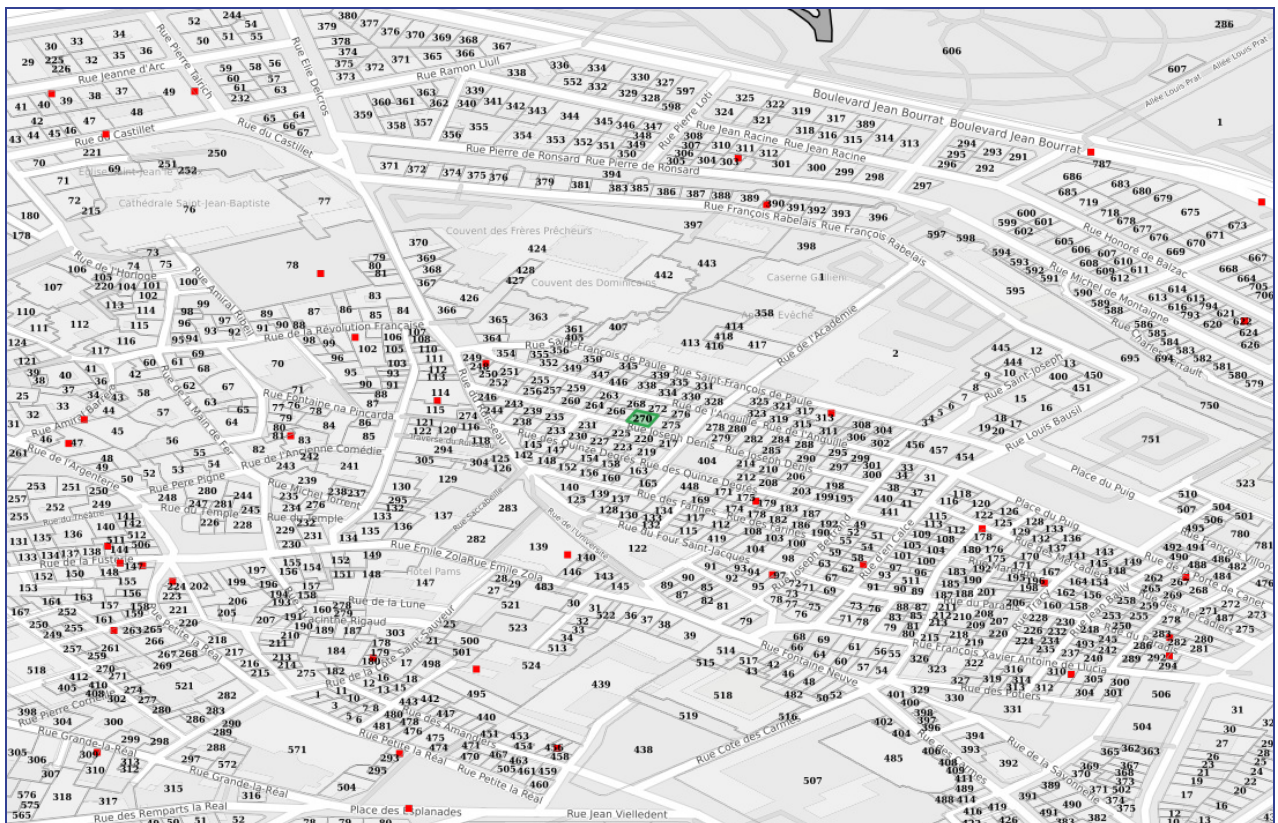


POTENTIEL RADON





CASIAS





Non concerné

Code	Description	Distance	Fiche
Aucun site SIS à moins de 500 mètres ...			

CARTE DES ANCIENS SITES INDUSTRIELS ET ACTIVITÉS DE SERVICES **CASIAS** - À MOINS DE 500 MÈTRES

Code	Description	Distance	Fiche
SSP3933532	(Etat En arrêt) 36 rue Saint-François de Paule	69 Mètres	Détails
SSP3934039	(Etat En arrêt) 4 rue Anguille de l'	71 Mètres	Détails
SSP3933308	(Etat En arrêt) 25 rue Farines des	75 Mètres	Détails
SSP3933292	(Etat En arrêt) Horlogerie 7 rue Manche de la	77 Mètres	Détails
SSP3932737	(Etat En arrêt) Usine Job 13 rue Emile Zola	111 Mètres	Détails
SSP3933314	(Etat En arrêt) 6 rue Révolution française de la	127 Mètres	Détails
SSP3933277	(Etat En arrêt) 13 rue En-Calce d'	133 Mètres	Détails
SSP3933506	(Etat En arrêt) Station-service ESSO 56 boulevard Henri Poincaré	134 Mètres	Détails
SSP3933300	(Etat En arrêt) 32 rue En-Calce d'	143 Mètres	Détails
SSP3933963	(Etat En arrêt) Atelier de vernisseur de meubles 26 rue Cuirassiers des	157 Mètres	Détails
SSP3933564	(Etat En arrêt) Caserne de Gendarmerie 4 rue Amiral Ribell	169 Mètres	Détails
SSP3933366	(Etat En arrêt) horlogerie , coutellerie 33 rue Rabelais	179 Mètres	Détails
SSP3932767	(Etat En arrêt) Fabrique d'allumettes 19 rue Mercadiers des	204 Mètres	Détails
SSP3934037	(Etat En arrêt) 12 Impasse Amandiers des	213 Mètres	Détails
SSP3933587	(Etat En arrêt) 20 rue Jean Racine	213 Mètres	Détails
SSP3933882	(Etat En arrêt) 4 rue Amiral Barréra	215 Mètres	Détails
SSP3934012	(Etat Indéterminé) Blanchisserie 16 rue Côte Saint-Sauveur	221 Mètres	Détails
SSP3934038	(Etat En arrêt) 17 rue Argenterie de l'	222 Mètres	Détails
SSP3933486	(Etat En arrêt) Blanchisserie Motger 1 rue Petite la Réal	224 Mètres	Détails
SSP3933556	(Etat En arrêt) Grand Comptoir du Cycle 14 Place Rigaud	226 Mètres	Détails
SSP3933318	(Etat En arrêt) Teinturerie Arvia ou Renovex 39 rue Fusterie de la	231 Mètres	Détails
SSP3933333	(Etat En arrêt) 48 rue Fusterie de la	233 Mètres	Détails
SSP3933457	(Etat En arrêt) 28 rue Michel de Montaigne	245 Mètres	Détails
SSP3933458	(Etat Indéterminé) Atelier de peinture auto 28 rue Michel de Montaigne, anciennement 28 et 30	245 Mètres	Détails
SSP3932766	(Etat En arrêt) Fabrique d'allumettes 6 rue Porte de Canet de la	247 Mètres	Détails
SSP3934016	(Etat En arrêt) 32 rue Lluçia	265 Mètres	Détails
SSP3933609	(Etat En arrêt) 3 rue Petit Saint-Christophe du	267 Mètres	Détails
SSP3932879	(Etat En arrêt) Bijouterie 6 rue Argenterie de l'	268 Mètres	Détails
SSP3934247	(Etat En arrêt) Atelier de polissage et rénovation des métaux 35 bis Place Jean Moulin	270 Mètres	Détails
SSP3933427	(Etat En arrêt) 45 rue Lluçia	271 Mètres	Détails
SSP3934248	(Etat En arrêt) A l'Horlogerie de Genève 4 rue Argenterie de l'	272 Mètres	Détails
SSP3933991	(Etat En arrêt) Station service boulevard Jean Bourrat	278 Mètres	Détails
SSP3933440	(Etat En arrêt) 44 rue Lluçia	281 Mètres	Détails
SSP3933696	(Etat En arrêt) 3 rue Théâtre du	282 Mètres	Détails
SSP3933295	(Etat En arrêt) laverie-pressing 26 Place Esplanades des	289 Mètres	Détails
SSP3933361	(Etat En arrêt) 5 Place Gambetta	290 Mètres	Détails
SSP3933926	(Etat Indéterminé) Garage Peugeot-Perpignan Automobiles 23 boulevard Jean Bourrat	298 Mètres	Détails
SSP3933104	(Etat En arrêt) Garage Ford 16 Quai Sadi Carnot, anciennement le n° 4	311 Mètres	Détails
SSP3933656	(Etat En arrêt) rue Pierre Talrich	318 Mètres	Détails

Code	Description	Distance	Fiche
SSP3933957	(Etat En arrêt) 39 boulevard Clémenceau	320 Mètres	Détails
SSP3933294	(Etat En arrêt) Grand garage des esplanades 42 Place Esplanades des	331 Mètres	Détails
SSP3933112	(Etat En arrêt) 3 Place Cassanyes	332 Mètres	Détails
SSP3933879	(Etat En arrêt) 19 rue Barre de la	341 Mètres	Détails
SSP3933927	(Etat En arrêt) 50 boulevard Jean Bourrat	344 Mètres	Détails
SSP3933987	(Etat En arrêt) Teinturerie 32 rue Grande la Réal	346 Mètres	Détails
SSP3934042	(Etat En arrêt) 24 rue Jeanne d'Arc	351 Mètres	Détails
SSP3933962	(Etat En arrêt) Serrurerie 3 rue Fustel de Coulanges	355 Mètres	Détails
SSP3933365	(Etat En arrêt) Horlogerie en gros 11 rue Grande des fabriques	358 Mètres	Détails
SSP3933873	(Etat En arrêt) Usine de Prades et de Maillole 5 rue Incendie de l'	369 Mètres	Détails
SSP3933373	(Etat Indéterminé) Blanchisserie 15 rue Grande la Réal	372 Mètres	Détails
SSP3933478	(Etat En arrêt) Midi-Moto ; Garage Cassanye 11 Place Cassanyes, anc.43 rue Nouvelle	375 Mètres	Détails
SSP3933905	(Etat Indéterminé) 13 rue Louis Blanc	379 Mètres	Détails
SSP3933316	(Etat En arrêt) 4 rue Grande fabriques des	394 Mètres	Détails
SSP3933119	(Etat Indéterminé) Garage des PTT 15 Place Cassanyes	406 Mètres	Détails
SSP3934056	(Etat Indéterminé) 37 rue Augustins des	407 Mètres	Détails
SSP3932769	(Etat En arrêt) Usine à gaz 2 rue Léon Bourgeois, anciennement rue du Bastion Saint-Jaques	410 Mètres	Détails
SSP3933372	(Etat Indéterminé) rue Louis Blanc	419 Mètres	Détails
SSP3932880	(Etat En arrêt) 2 bis rue Cloche-D'Or de la; rue du Pont de guerre	422 Mètres	Détails
SSP3933925	(Etat En arrêt) Atelier de mécanique générale 4 rue Léon Bourgeois	426 Mètres	Détails
SSP3932890	(Etat En arrêt) Imprimerie de l'Indépendant des PO 3 rue Fabriques Nabot des	440 Mètres	Détails
SSP3933930	(Etat En arrêt) L'Indépendant des P.O. 4 rue Emmanuel Brousse	442 Mètres	Détails
SSP3933424	(Etat En arrêt) Garage Carrere 41 route Lassus de	457 Mètres	Détails
SSP3932763	(Etat Indéterminé) Fonderie de cuivre rue Augustins des	471 Mètres	Détails
SSP3933625	(Etat En arrêt) 2 rue Stadium du	472 Mètres	Détails
SSP3933627	(Etat En arrêt) Blanchisserie Saint Mathieu 19 rue Saint-Mathieu	480 Mètres	Détails
SSP3932625	(Etat Indéterminé) 34 boulevard Aristide Briand	481 Mètres	Détails
SSP3934055	(Etat En arrêt) 20 rue Augustins des	486 Mètres	Détails
SSP3933600	(Etat En arrêt) 20 rue Saint-Mathieu	494 Mètres	Détails
SSP3933501	(Etat Indéterminé) Modern Garage-Réparation 36 Cours Palmarole	495 Mètres	Détails

INSTALLATIONS CLASSÉES POUR LA PROTECTION DE L'ENVIRONNEMENT **ICPE** - À MOINS DE 500 MÈTRES

Code	Description	Distance	Fiche
0006604112	CARALP Patrick - Mille et une étoiles	421 Mètres	Détails
0006602204	MONOPRIX EXPLOITATION SAS	422 Mètres	Détails

Adresse de l'immeuble
19bis Rue Joseph Denis 66000 Perpignan
66000 Perpignan

Arrêtés de reconnaissance de l'état de catastrophes au profit de la commune

Sinistres indemnisés dans le cadre d'une reconnaissance de l'état de catastrophe
Cochez les cases OUI ou NON si, à votre connaissance, l'immeuble a fait l'objet d'une indemnisation suite à des dommages consécutifs à chacun des événements

Code NOR	Catastrophe naturelle	Date de début - fin	Publication au J.O	Indemnisation ?	
INTE2501371A	Inondations et/ou Coulées de Boue	Du 27/10/2024 au 28/10/2024	05/02/2025	<input type="checkbox"/> OUI	<input type="checkbox"/> NON
IOME2415881A	Sécheresse	Du 01/01/2023 au 31/12/2023	02/07/2024	<input type="checkbox"/> OUI	<input type="checkbox"/> NON
IOME2328840A	Inondations et/ou Coulées de Boue	Du 12/09/2023 au 12/09/2023	03/11/2023	<input type="checkbox"/> OUI	<input type="checkbox"/> NON
IOME2308745A	Sécheresse	Du 01/07/2022 au 30/09/2022	03/05/2023	<input type="checkbox"/> OUI	<input type="checkbox"/> NON
INTE2005870A	Inondations et/ou Coulées de Boue	Du 20/01/2020 au 22/01/2020	13/03/2020	<input type="checkbox"/> OUI	<input type="checkbox"/> NON
INTE1931207A	Inondations et/ou Coulées de Boue	Du 22/10/2019 au 23/10/2019	31/10/2019	<input type="checkbox"/> OUI	<input type="checkbox"/> NON
INTE1502134A	Inondations et/ou Coulées de Boue	Du 28/11/2014 au 01/12/2014	19/02/2015	<input type="checkbox"/> OUI	<input type="checkbox"/> NON
IOCE1135490A	Inondations et/ou Coulées de Boue	Du 21/11/2011 au 21/11/2011	03/01/2012	<input type="checkbox"/> OUI	<input type="checkbox"/> NON
IOCE0902322A	Inondations et/ou Coulées de Boue	Du 24/01/2009 au 27/01/2009	29/01/2009	<input type="checkbox"/> OUI	<input type="checkbox"/> NON
INTE0600904A	Inondations et/ou Coulées de Boue	Du 14/11/2005 au 15/11/2005	23/11/2006	<input type="checkbox"/> OUI	<input type="checkbox"/> NON
INTE0400157A	Inondations et/ou Coulées de Boue	Du 17/10/2003 au 18/10/2003	20/03/2004	<input type="checkbox"/> OUI	<input type="checkbox"/> NON
INTE0200563A	Inondations et/ou Coulées de Boue	Du 10/04/2002 au 11/04/2002	09/11/2002	<input type="checkbox"/> OUI	<input type="checkbox"/> NON
INTE9900544A	Inondations et/ou Coulées de Boue	Du 12/11/1999 au 14/11/1999	18/11/1999	<input type="checkbox"/> OUI	<input type="checkbox"/> NON
INTE9600301A	Secousse Sismique	Du 18/02/1996 au 18/02/1996	04/09/1996	<input type="checkbox"/> OUI	<input type="checkbox"/> NON
INTE9200465A	Inondations et/ou Coulées de Boue	Du 26/09/1992 au 27/09/1992	13/10/1992	<input type="checkbox"/> OUI	<input type="checkbox"/> NON
INTX9210229A	Inondations et/ou Coulées de Boue	Du 22/01/1992 au 25/01/1992	09/07/1992	<input type="checkbox"/> OUI	<input type="checkbox"/> NON
INTE9000100A	Inondations et/ou Coulées de Boue	Du 17/11/1989 au 19/11/1989	22/03/1990	<input type="checkbox"/> OUI	<input type="checkbox"/> NON
NOR19861211	Inondations et/ou Coulées de Boue	Du 12/10/1986 au 14/10/1986	09/01/1987	<input type="checkbox"/> OUI	<input type="checkbox"/> NON
NOR19821118	Tempête	Du 06/11/1982 au 10/11/1982	19/11/1982	<input type="checkbox"/> OUI	<input type="checkbox"/> NON

Cachet / Signature du vendeur ou du bailleur

Etablie le18/11/2025

Nom du vendeur ou du bailleur :FONCIERE JPC01

Nom de l'acquéreur ou du locataire :

Pour en savoir plus, chacun peut consulter en préfecture ou en mairie ou sur internet (www.georisques.gouv.fr)